



VALSTYBĖS ĮMONĖ REGISTRŲ CENTRAS
Livo g. 25-101, 09320 Vilnius, tel. (8 5) 2688 262, el. p. info@registrucentras.lt
Duomenys kaupiami ir saugomi Juridinių asmenų registre, kodas 124110246

NEKILNOJAMOJO TURTO REGISTRO DUOMENŲ BAZĖS IŠRAŠAS

2022-11-25 13:29:00

1. Nekilnojamojo turto registre įregistruotas turtas:

Registro Nr.: 44/2687659
Registro tipas: Žemės sklypas
Sudarymo data: 2021-10-26
Šilutė

2. Nekilnojamieji daiktai:

2.1.

Žemės sklypas
Šilutė
Unikalus daikto numeris: 4400-5719-4702
Žemės sklypo kadastro numeris ir kadastro vietovės pavadinimas: 8867/0008:68 Šilutės m. k.v.
Daikto pagrindinė naudojimo paskirtis: Kita
Žemės sklypo naudojimo būdas: Susisiekimui ir inžinerinių tinklų koridorių teritorijos
Žemės sklypo plotas: 0.0323 ha
Žemės ūkio naudmenų plotas viso: 0.0323 ha
iš jo: pievų ir natūralių ganyklų plotas: 0.0323 ha
Nusausintos žemės plotas: 0.0323 ha
Žemės ūkio naudmenų našumo balas: 32.6
Matavimų tipas: Žemės sklypas suformuotas atliekant kadastrinius matavimus
Vidutinė rinkos vertė: 659 Eur
Vidutinės rinkos vertės nustatymo data: 2021-10-26
Vidutinės rinkos vertės nustatymo būdas: Masinis vertinimas
Kadastro duomenų nustatymo data: 2021-08-23
Teritorija, kurioje taikomos specialiosios žemės naudojimo sąlygos: Elektros tinklų apsaugos zonos (III skyrius, ketvirtasis skirsnis)
Teritorijos unikalus numeris: 100133124
Teritorijos nustatymo data: 2021-11-26
Žymos apie teritoriją padarymo data: 2021-12-09
Teritorija, kurioje taikomos specialiosios žemės naudojimo sąlygos: Elektros tinklų apsaugos zonos (III skyrius, ketvirtasis skirsnis)
Teritorijos unikalus numeris: 100143989
Teritorijos nustatymo data: 2021-11-26
Žymos apie teritoriją padarymo data: 2021-12-14

3. Daikto priklausiniai iš kito registro: įrašų nėra

4. Nuosavybė:

4.1.

Nuosavybės teisė
Savininkas: LIETUVOS RESPUBLIKA, a.k. 111105555
Daiktas: žemės sklypas Nr. 4400-5719-4702, aprašytas p. 2.1.
Įregistravimo pagrindas: 2021-10-18 Nacionalinės žemės tarnybos teritorinio skyriaus vedėjo sprendimas Nr. 17SK-1623-(14.17.110.)
Įrašas galioja: Nuo 2021-11-04

5. Valstybės ir savivaldybių žemės patikėjimo teisė:

5.1.

Valstybinės žemės patikėjimo teisė
Patikėtinis: Nacionalinė žemės tarnyba prie Žemės ūkio ministerijos, a.k. 188704927
Daiktas: žemės sklypas Nr. 4400-5719-4702, aprašytas p. 2.1.
Įregistravimo pagrindas: 2021-10-18 Nacionalinės žemės tarnybos teritorinio skyriaus vedėjo sprendimas Nr. 17SK-1623-(14.17.110.)
Įrašas galioja: Nuo 2021-11-04

6. Kitos daiktinės teisės: įrašų nėra

7. Juridiniai faktai: įrašų nėra

8. Žymos: įrašų nėra

9. Teritorijos, kuriose taikomos specialiosios žemės naudojimo sąlygos:

9.1.

Elektros tinklų apsaugos zonos (III skyrius, ketvirtasis skirsnis)
Daiktas: žemės sklypas Nr. 4400-5719-4702, aprašytas p. 2.1.
Įregistravimo pagrindas: 2021-10-18 Nacionalinės žemės tarnybos teritorinio skyriaus vedėjo sprendimas Nr. 17SK-1623-(14.17.110.)
Plotas: 10.00 kv. m
Įrašas galioja: Nuo 2021-10-26

9.2.

Melioruotos žemės ir melioracijos statinių apsaugos zonos (VI skyrius, antrasis skirsnis)
Daiktas: žemės sklypas Nr. 4400-5719-4702, aprašytas p. 2.1.
Įregistravimo pagrindas: 2021-10-18 Nacionalinės žemės tarnybos teritorinio skyriaus vedėjo sprendimas Nr. 17SK-1623-(14.17.110.)
Plotas: 323.00 kv. m
Įrašas galioja: Nuo 2021-10-26

10. Daikto registravimas ir kadastro žymos:

10.1.

Suformuotas naujas (daikto registravimas)

Daiktas: žemės sklypas Nr. 4400-5719-4702, aprašytas p. 2.1.

Registravimo pagrindas: 2021-08-23 Nekilnojamojo daikto kadastro duomenų byla

2021-10-18 Nacionalinės žemės tarnybos teritorinio skyriaus vedėjo sprendimas
Nr. 17SK-1623-(14.17.110.)

Įrašas galioja: Nuo 2021-10-26

10.2.

Kadastrinius matavimus atliko (kadastro žyma)

Daiktas: žemės sklypas Nr. 4400-5719-4702, aprašytas p. 2.1.

Registravimo pagrindas: 2014-07-22 Kvalifikacijos pažymėjimas Nr. 2M-M-2087

2021-08-23 Nekilnojamojo daikto kadastro duomenų byla

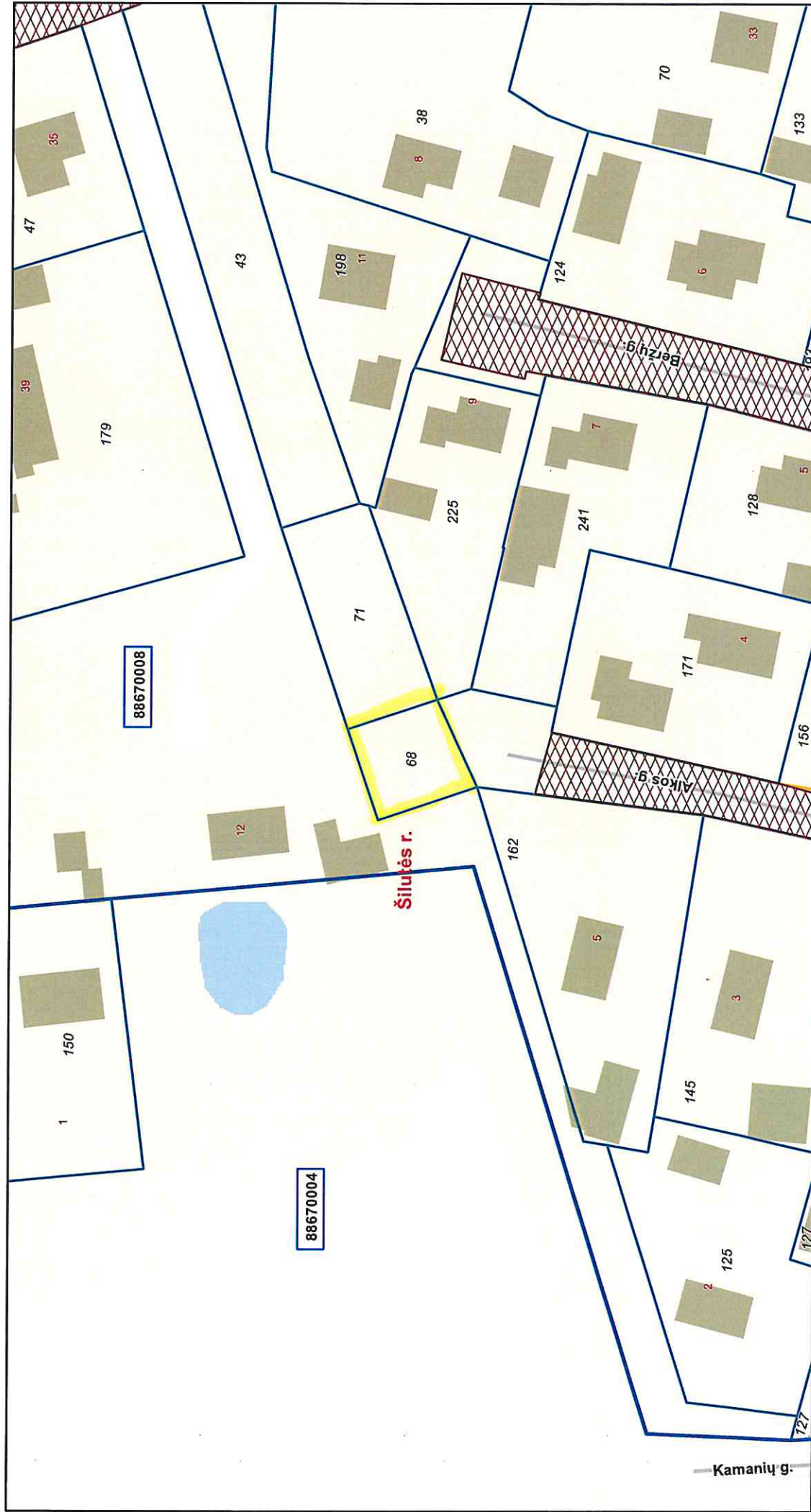
Įrašas galioja: Nuo 2021-10-26

11. Registro pastabos ir nuorodos: įrašų nėra**12. Kita informacija:** įrašų nėra**13. Informacija apie duomenų sandoriui tikslinimą:** įrašų nėra

Dokumentą atspausdino

KADASTRO ŽEMĖLAPIO IŠTRAUKA

Mastelis 1:1000



Atspausdinta: 2022-11-25 13:36:42
Vykdytojas:

- 00 000 00000000
- Adreso numeris
- Žemės sklypo numeris
- Kadastro bloko numeris
- Savivaldybės riba
- Kadastro vietovės riba
- Kadastro bloko riba
- Inžineriniai statiniai
- Geodeziškai matuoti sklypai
- Preliminariai matuoti sklypai
- Koreguotini sklypai



VALSTYBĖS ĮMONĖ REGISTRŲ CENTRAS
Lviso g. 25-101, 09320 Vilnius, tel. (8 5) 2688 262, el. p. info@registrucentras.lt
Duomenys kaupiami ir saugomi Juridinių asmenų registre, kodas 124110246

NEKILNOJAMOJO TURTO REGISTRO DUOMENŲ BAZĖS IŠRAŠAS

2022-11-25 13:45:45

1. Nekilnojamojo turto registre įregistruotas turtas:

Registro Nr.: 44/2688205
Registro tipas: Žemės sklypas
Sudarymo data: 2021-10-26
Šilutė

2. Nekilnojamieji daiktai:

2.1.

Žemės sklypas
Šilutė

Unikalus daikto numeris: 4400-5718-9447

Žemės sklypo kadastro numeris ir kadastro vietovės

pavadinimas: 8867/0008:71 Šilutės m. k.v.

Daikto pagrindinė naudojimo paskirtis: Kita

Žemės sklypo naudojimo būdas: Bendrojo naudojimo (miestų, miestelių ir kaimų ar savivaldybių bendrojo naudojimo) teritorijos

Žemės sklypo plotas: 0.0658 ha

Žemės ūkio naudmenų plotas viso: 0.0658 ha

iš jo: pievų ir natūralių ganyklų plotas: 0.0658 ha

Nusausintos žemės plotas: 0.0658 ha

Žemės ūkio naudmenų našumo balas: 32.6

Matavimų tipas: Žemės sklypas suformuotas atliekant kadastrinius matavimus

Vidutinė rinkos vertė: 2340 Eur

Vidutinės rinkos vertės nustatymo data: 2021-10-26

Vidutinės rinkos vertės nustatymo būdas: Masinis vertinimas

Kadastro duomenų nustatymo data: 2021-08-23

Teritorija, kurioje taikomos specialiosios žemės naudojimo

sąlygos: Elektros tinklų apsaugos zonos (III skyrius, ketvirtasis skirsnis)

Teritorijos unikalus numeris: 100133124

Teritorijos nustatymo data: 2021-11-26

Žymos apie teritoriją padarymo data: 2021-12-09

Teritorija, kurioje taikomos specialiosios žemės naudojimo

sąlygos: Elektros tinklų apsaugos zonos (III skyrius, ketvirtasis skirsnis)

Teritorijos unikalus numeris: 100143989

Teritorijos nustatymo data: 2021-11-26

Žymos apie teritoriją padarymo data: 2021-12-14

3. Daikto priklausiniai iš kito registro: įrašų nėra

4. Nuosavybė:

4.1.

Nuosavybės teisė

Savininkas: LIETUVOS RESPUBLIKA, a.k. 111105555

Daiktas: žemės sklypas Nr. 4400-5718-9447, aprašytas p. 2.1.

Įregistravimo pagrindas: 2021-10-18 Nacionalinės žemės tarnybos teritorinio skyriaus vedėjo sprendimas Nr. 17SK-1625-(14.17.110.)

Įrašas galioja: Nuo 2021-11-04

5. Valstybės ir savivaldybių žemės patikėjimo teisė:

5.1.

Valstybinės žemės patikėjimo teisė

Patikėtinis: Nacionalinė žemės tarnyba prie Žemės ūkio ministerijos, a.k. 188704927

Daiktas: žemės sklypas Nr. 4400-5718-9447, aprašytas p. 2.1.

Įregistravimo pagrindas: 2021-10-18 Nacionalinės žemės tarnybos teritorinio skyriaus vedėjo sprendimas Nr. 17SK-1625-(14.17.110.)

Įrašas galioja: Nuo 2021-11-04

6. Kitos daiktinės teisės: įrašų nėra

7. Juridiniai faktai: įrašų nėra

8. Žymos: įrašų nėra

9. Teritorijos, kuriose taikomos specialiosios žemės naudojimo sąlygos:

9.1.

Melioruotos žemės ir melioracijos statinių apsaugos zonos (VI skyrius, antrasis skirsnis)

Daiktas: žemės sklypas Nr. 4400-5718-9447, aprašytas p. 2.1.

Įregistravimo pagrindas: 2021-10-18 Nacionalinės žemės tarnybos teritorinio skyriaus vedėjo sprendimas Nr. 17SK-1625-(14.17.110.)

Plotas: 658.00 kv. m

Įrašas galioja: Nuo 2021-10-26

9.2.

Elektros tinklų apsaugos zonos (III skyrius, ketvirtasis skirsnis)

Daiktas: žemės sklypas Nr. 4400-5718-9447, aprašytas p. 2.1.

Įregistravimo pagrindas: 2021-10-18 Nacionalinės žemės tarnybos teritorinio skyriaus vedėjo sprendimas Nr. 17SK-1625-(14.17.110.)

Plotas: 48.00 kv. m

Įrašas galioja: Nuo 2021-10-26

10. Daikto registravimas ir kadastro žymos:

10.1.

Suformuotas naujas (daikto registravimas)

Daiktas: žemės sklypas Nr. 4400-5718-9447, aprašytas p. 2.1.

Įregistravimo pagrindas: 2021-08-23 Nekilnojamojo daikto kadastro duomenų byla

2021-10-18 Nacionalinės žemės tarnybos teritorinio skyriaus vedėjo sprendimas
Nr. 17SK-1625-(14.17.110.)

Įrašas galioja: Nuo 2021-10-26

10.2.

Kadastrinius matavimus atliko (kadastro žyma)

Daiktas: žemės sklypas Nr. 4400-5718-9447, aprašytas p. 2.1.

Įregistravimo pagrindas: 2014-07-22 Kvalifikacijos pažymėjimas Nr. 2M-M-2087

2021-08-23 Nekilnojamojo daikto kadastro duomenų byla

Įrašas galioja: Nuo 2021-10-26

11. Registro pastabos ir nuorodos: įrašų nėra

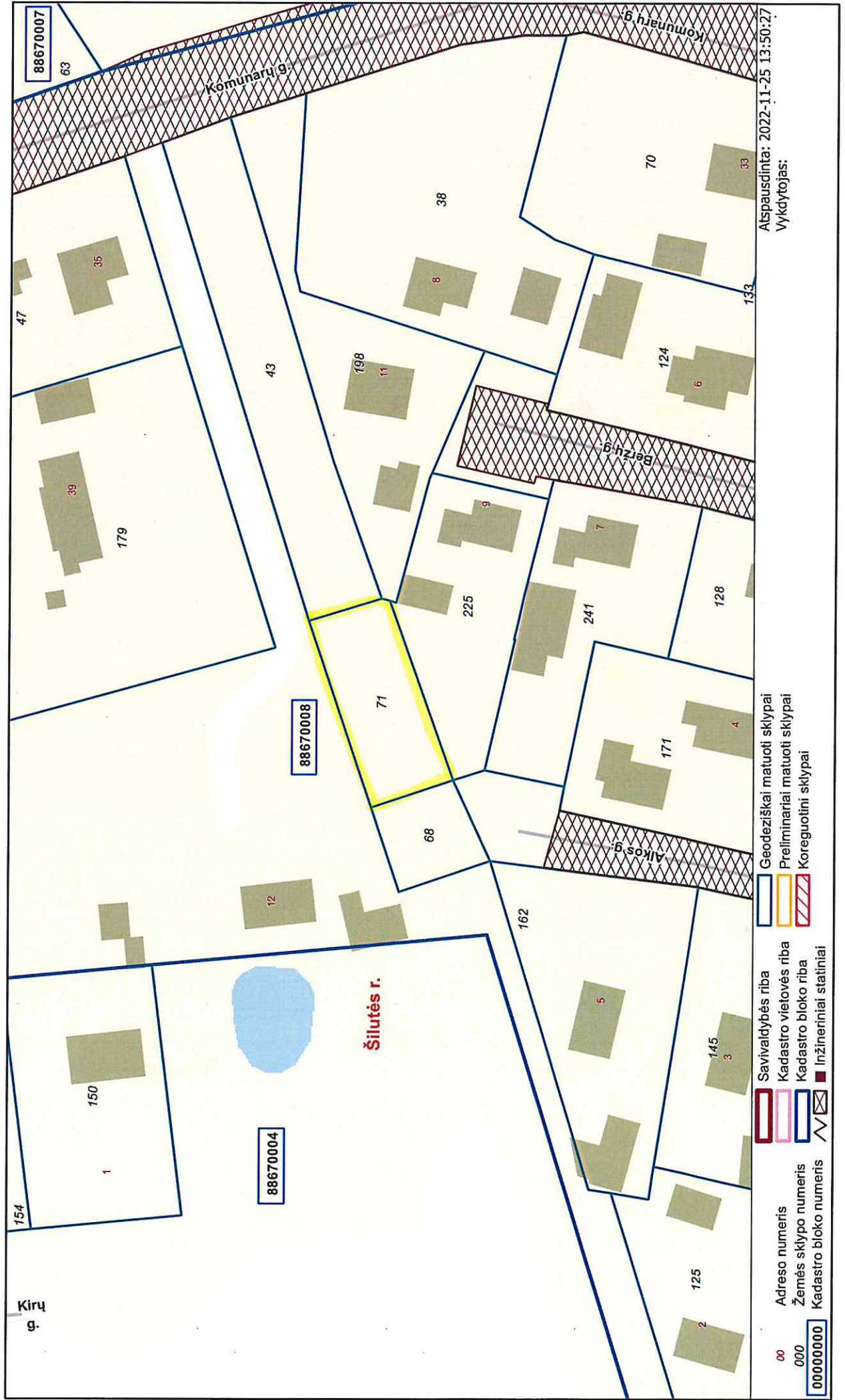
12. Kita informacija: įrašų nėra

13. Informacija apie duomenų sandoriui tikslinimą: įrašų nėra

Dokumentą atspausdino

KADASTRO ŽEMĖLAPIO IŠTRAUKA

Mastelis 1:1000



Atspausdinta: 2022-11-25 13:50:27
Vykdytojas:

- ∞ Adreso numeris
- 000 Žemės sklypo numeris
- 000000000 Kadastro bloko numeris
- ▭ Savivaldybės riba
- ▭ Kadastro vietovės riba
- ▭ Kadastro bloko riba
- ▭ Inžineriniai statiniai
- ▭ Geodeziškai matuoti sklypai
- ▭ Preliminariai matuoti sklypai
- ▭ Koreguotini sklypai



VALSTYBĖS ĮMONĖ REGISTRŲ CENTRAS
Lviso g. 25-101, 09320 Vilnius, tel. (8 5) 2688 262, el. p. info@registrucentras.lt
Duomenys kaupiami ir saugomi Juridinių asmenų registre, kodas 124110246

NEKILNOJAMOJO TURTO REGISTRO DUOMENŲ BAZĖS IŠRAŠAS

2022-11-25 14:17:43

1. Nekilnojamojo turto registre įregistruotas turtas:

Registro Nr.: 44/2687634
Registro tipas: Žemės sklypas
Sudarymo data: 2021-10-26
Šilutė

2. Nekilnojamieji daiktai:

2.1.

Žemės sklypas
Šilutė
Unikalus daikto numeris: 4400-5718-3941
Žemės sklypo kadastro numeris ir kadastro vietovės pavadinimas: 8867/0008:43 Šilutės m. k.v.
Daikto pagrindinė naudojimo paskirtis: Kita
Žemės sklypo naudojimo būdas: Bendrojo naudojimo (miestų, miestelių ir kaimų ar savivaldybių bendrojo naudojimo) teritorijos
Žemės sklypo plotas: 0.1428 ha
Žemės ūkio naudmenų plotas viso: 0.1428 ha
iš jo: pievų ir natūralių ganyklų plotas: 0.1428 ha
Nusausintos žemės plotas: 0.1428 ha
Žemės ūkio naudmenų našumo balas: 32.6
Matavimų tipas: Žemės sklypas suformuotas atliekant kadastrinius matavimus
Vidutinė rinkos vertė: 4520 Eur
Vidutinės rinkos vertės nustatymo data: 2021-10-26
Vidutinės rinkos vertės nustatymo būdas: Masinis vertinimas
Kadastro duomenų nustatymo data: 2021-08-23
Teritorija, kurioje taikomos specialiosios žemės naudojimo sąlygos: Elektros tinklų apsaugos zonos (III skyrius, ketvirtasis skirsnis)
Teritorijos unikalus numeris: 100133124
Teritorijos nustatymo data: 2021-11-26
Žymos apie teritoriją padarymo data: 2021-12-09
Teritorija, kurioje taikomos specialiosios žemės naudojimo sąlygos: Elektros tinklų apsaugos zonos (III skyrius, ketvirtasis skirsnis)
Teritorijos unikalus numeris: 100143989
Teritorijos nustatymo data: 2021-11-26
Žymos apie teritoriją padarymo data: 2021-12-14

3. Daikto priklausiniai iš kito registro: įrašų nėra

4. Nuosavybė:

4.1.

Nuosavybės teisė
Savininkas: LIETUVOS RESPUBLIKA, a.k. 111105555
Daiktas: žemės sklypas Nr. 4400-5718-3941, aprašytas p. 2.1.
Įregistravimo pagrindas: 2021-10-18 Nacionalinės žemės tarnybos teritorinio skyriaus vedėjo sprendimas Nr. 17SK-1624-(14.17.110.)
Įrašas galioja: Nuo 2021-11-03

5. Valstybės ir savivaldybių žemės patikėjimo teisė:

5.1.

Valstybinės žemės patikėjimo teisė
Patikėtinis: Nacionalinė žemės tarnyba prie Žemės ūkio ministerijos, a.k. 188704927
Daiktas: žemės sklypas Nr. 4400-5718-3941, aprašytas p. 2.1.
Įregistravimo pagrindas: 2021-10-18 Nacionalinės žemės tarnybos teritorinio skyriaus vedėjo sprendimas Nr. 17SK-1624-(14.17.110.)
Įrašas galioja: Nuo 2021-11-03

6. Kitos daiktinės teisės: įrašų nėra

7. Juridiniai faktai: įrašų nėra

8. Žymos: įrašų nėra

9. Teritorijos, kuriose taikomos specialiosios žemės naudojimo sąlygos:

9.1.

Melioruotos žemės ir melioracijos statinių apsaugos zonos (VI skyrius, antrasis skirsnis)
Daiktas: žemės sklypas Nr. 4400-5718-3941, aprašytas p. 2.1.
Įregistravimo pagrindas: 2021-10-18 Nacionalinės žemės tarnybos teritorinio skyriaus vedėjo sprendimas Nr. 17SK-1624-(14.17.110.)
Plotas: 1428.00 kv. m
Įrašas galioja: Nuo 2021-10-26

9.2.

Vandens tiekimo ir nuotekų, paviršinių nuotekų tvarkymo infrastruktūros apsaugos zonos (III skyrius, dešimtas skirsnis)
Daiktas: žemės sklypas Nr. 4400-5718-3941, aprašytas p. 2.1.
Įregistravimo pagrindas: 2021-10-18 Nacionalinės žemės tarnybos teritorinio skyriaus vedėjo sprendimas Nr. 17SK-1624-(14.17.110.)

Plotas: 461.00 kv. m
Įrašas galioja: Nuo 2021-10-26

9.3.

Elektros tinklų apsaugos zonos (III skyrius, ketvirtasis skirsnis)
Daiktas: žemės sklypas Nr. 4400-5718-3941, aprašytas p. 2.1.
Įregistravimo pagrindas: 2021-10-18 Nacionalinės žemės tarnybos teritorinio skyriaus vedėjo sprendimas
Nr. 17SK-1624-(14.17.110.)
Plotas: 90.00 kv. m
Įrašas galioja: Nuo 2021-10-26

10. Daikto registravimas ir kadastro žymos:

10.1.

Suformuotas naujas (daikto registravimas)
Daiktas: žemės sklypas Nr. 4400-5718-3941, aprašytas p. 2.1.
Įregistravimo pagrindas: 2021-08-23 Nekilnojamojo daikto kadastro duomenų byla
2021-10-18 Nacionalinės žemės tarnybos teritorinio skyriaus vedėjo sprendimas
Nr. 17SK-1624-(14.17.110.)
Įrašas galioja: Nuo 2021-10-26

10.2.

Kadastrinius matavimus atliko (kadastro žyma)
Daiktas: žemės sklypas Nr. 4400-5718-3941, aprašytas p. 2.1.
Įregistravimo pagrindas: 2014-07-22 Kvalifikacijos pažymėjimas Nr. 2M-M-2087
2021-08-23 Nekilnojamojo daikto kadastro duomenų byla
Įrašas galioja: Nuo 2021-10-26

11. Registro pastabos ir nuorodos: įrašų nėra

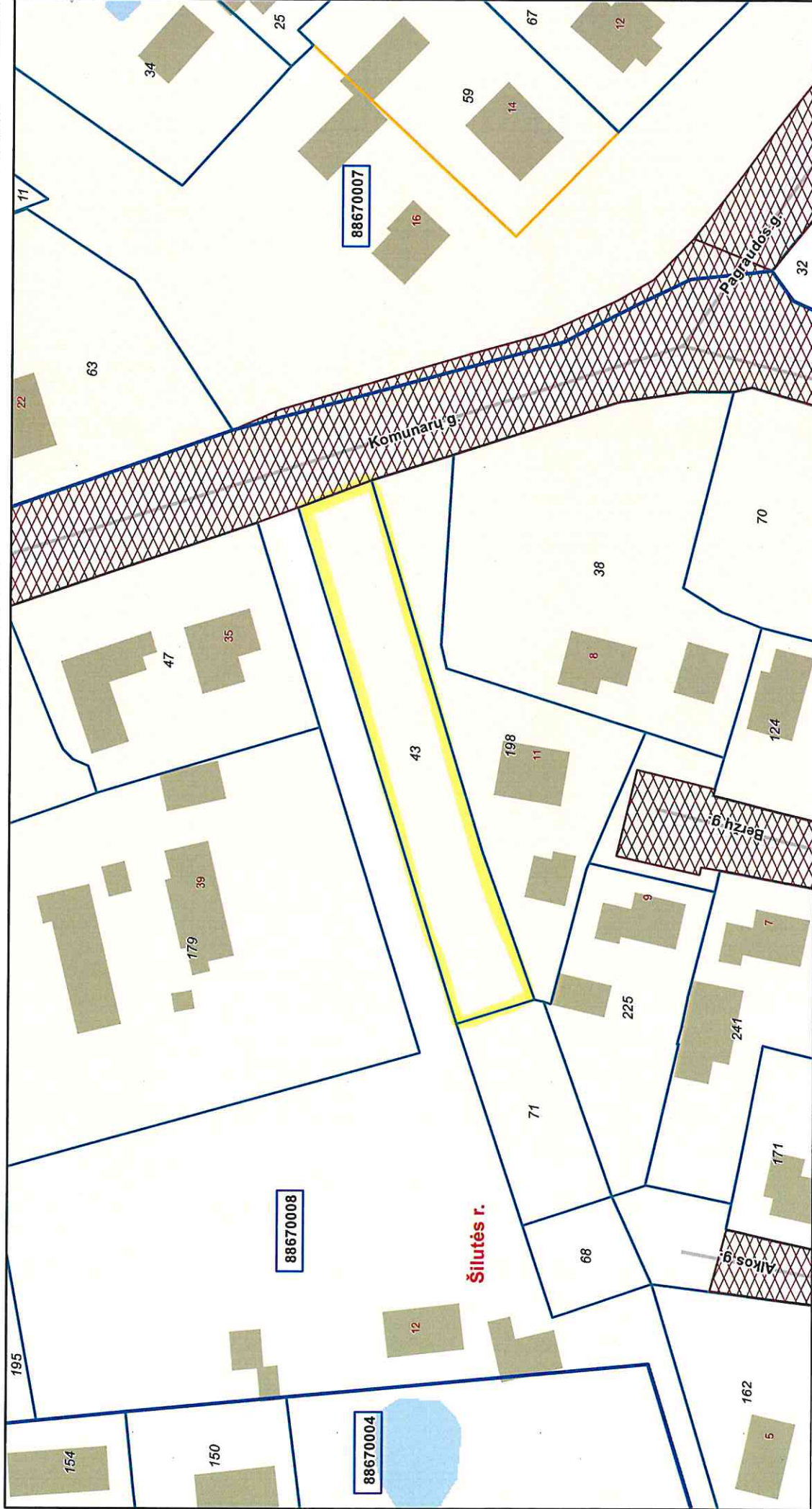
12. Kita informacija: įrašų nėra

13. Informacija apie duomenų sandoriui tikslinimą: įrašų nėra

Dokumentą atspausdino

KADASTRO ŽEMĖLAPIO IŠTRAUKA

Mastelis 1:1000



Atspausdinta: 2022-11-25 14:16:22
Vykdytojas: i

00	Adreso numeris		Savivaldybės riba
000	Žemės sklypo numeris		Kadastrų vietovės riba
00000000	Kadastrų bloko numeris		Kadastrų bloko riba
			Geodeziškai matuoti sklypai
			Preliminariai matuoti sklypai
			Koreguotini sklypai
			Inžineriniai statiniai

**VALSTYBĖS ĮMONĖ REGISTRŲ CENTRAS**

Lvivo g. 25-101, 09320 Vilnius, tel. (8 5) 2688 262, el. p. info@registrucentras.lt
Duomenys kaupiami ir saugomi Juridinių asmenų registre, kodas 124110246

NEKILNOJAMOJO TURTO REGISTRO DUOMENŲ BAZĖS IŠRAŠAS

2022-11-25 14:19:38

1. Nekilnojamojo turto registre įregistruotas turtas:

Registro Nr.: 44/2685716
Registro tipas: Žemės sklypas
Sudarymo data: 2021-10-18
Šilutė

2. Nekilnojamieji daiktai:

2.1.

Žemės sklypas
Šilutė

Unikalus daikto numeris: 4400-5715-2155

Žemės sklypo kadastro numeris ir kadastro vietovės

pavadinimas: 8867/0007:41 Šilutės m. k.v.

Daikto pagrindinė naudojimo paskirtis: Kita

Žemės sklypo naudojimo būdas: Bendrojo naudojimo (miestų, miestelių ir kaimų ar savivaldybių bendrojo naudojimo) teritorijos

Žemės sklypo plotas: 0.0596 ha

Žemės ūkio naudmenų plotas viso: 0.0596 ha

iš jo: pievų ir natūralių ganyklų plotas: 0.0596 ha

Nusausintos žemės plotas: 0.0596 ha

Žemės ūkio naudmenų našumo balas: 32.6

Matavimų tipas: Žemės sklypas suformuotas atliekant kadastrinius matavimus

Vidutinė rinkos vertė: 2300 Eur

Vidutinės rinkos vertės nustatymo data: 2021-10-18

Vidutinės rinkos vertės nustatymo būdas: Masinis vertinimas

Kadastro duomenų nustatymo data: 2021-08-16

Teritorija, kurioje taikomos specialiosios žemės naudojimo

sąlygos: Elektros tinklų apsaugos zonos (III skyrius, ketvirtasis skirsnis)

Teritorijos unikalus numeris: 100143807

Teritorijos nustatymo data: 2021-11-26

Žymos apie teritoriją padarymo data: 2021-12-14

3. Daikto priklausiniai iš kito registro: įrašų nėra**4. Nuosavybė:**

4.1.

Nuosavybės teisė

Savininkas: LIETUVOS RESPUBLIKA, a.k. 111105555

Daiktas: žemės sklypas Nr. 4400-5715-2155, aprašytas p. 2.1.

Įregistravimo pagrindas: 2021-10-05 Nacionalinės žemės tarnybos teritorinio skyriaus vedėjo sprendimas Nr. 17SK-1546-(14.17.110.)

Įrašas galioja: Nuo 2021-10-22

5. Valstybės ir savivaldybių žemės patikėjimo teisė:

5.1.

Valstybinės žemės patikėjimo teisė

Patikėtinis: Nacionalinė žemės tarnyba prie Žemės ūkio ministerijos, a.k. 188704927

Daiktas: žemės sklypas Nr. 4400-5715-2155, aprašytas p. 2.1.

Įregistravimo pagrindas: 2021-10-05 Nacionalinės žemės tarnybos teritorinio skyriaus vedėjo sprendimas Nr. 17SK-1546-(14.17.110.)

Įrašas galioja: Nuo 2021-10-22

6. Kitos daiktinės teisės: įrašų nėra**7. Juridiniai faktai: įrašų nėra****8. Žymos: įrašų nėra****9. Teritorijos, kuriose taikomos specialiosios žemės naudojimo sąlygos:**

9.1.

Elektros tinklų apsaugos zonos (III skyrius, ketvirtasis skirsnis)

Daiktas: žemės sklypas Nr. 4400-5715-2155, aprašytas p. 2.1.

Įregistravimo pagrindas: 2021-10-05 Nacionalinės žemės tarnybos teritorinio skyriaus vedėjo sprendimas Nr. 17SK-1546-(14.17.110.)

Plotas: 95.00 kv. m

Įrašas galioja: Nuo 2021-10-18

9.2.

Melioruotos žemės ir melioracijos statinių apsaugos zonos (VI skyrius, antrasis skirsnis)

Daiktas: žemės sklypas Nr. 4400-5715-2155, aprašytas p. 2.1.

Įregistravimo pagrindas: 2021-10-05 Nacionalinės žemės tarnybos teritorinio skyriaus vedėjo sprendimas Nr. 17SK-1546-(14.17.110.)

Plotas: 596.00 kv. m

Įrašas galioja: Nuo 2021-10-18

9.3.

Požeminio vandens vandenviečių apsaugos zonos (VI skyrius, vienuoliktasis skirsnis)

Daiktas: žemės sklypas Nr. 4400-5715-2155, aprašytas p. 2.1.

Įregistravimo pagrindas: 2021-10-05 Nacionalinės žemės tarnybos teritorinio skyriaus vedėjo sprendimas Nr. 17SK-1546-(14.17.110.)

Plotas: 596.00 kv. m
Įrašas galioja: Nuo 2021-10-18

9.4.

Vandens tiekimo ir nuotekų, paviršinių nuotekų tvarkymo infrastruktūros apsaugos zonos (III skyrius, dešimtas skirsnis)
Daiktas: žemės sklypas Nr. 4400-5715-2155, aprašytas p. 2.1.
Įregistravimo pagrindas: 2021-10-05 Nacionalinės žemės tarnybos teritorinio skyriaus vedėjo sprendimas Nr. 17SK-1546-(14.17.110.)
Plotas: 383.00 kv. m
Įrašas galioja: Nuo 2021-10-18

10. Daikto registravimas ir kadastro žymos:

10.1.

Suformuotas naujas (daikto registravimas)
Daiktas: žemės sklypas Nr. 4400-5715-2155, aprašytas p. 2.1.
Įregistravimo pagrindas: 2021-08-16 Nekilnojamojo daikto kadastro duomenų byla 2021-10-05 Nacionalinės žemės tarnybos teritorinio skyriaus vedėjo sprendimas Nr. 17SK-1546-(14.17.110.)
Įrašas galioja: Nuo 2021-10-18

10.2.

Kadastrinius matavimus atliko (kadastro žyma)
Daiktas: žemės sklypas Nr. 4400-5715-2155, aprašytas p. 2.1.
Įregistravimo pagrindas: 2014-07-22 Kvalifikacijos pažymėjimas Nr. 2M-M-2087 2021-08-16 Nekilnojamojo daikto kadastro duomenų byla
Įrašas galioja: Nuo 2021-10-18

11. Registro pastabos ir nuorodos: įrašų nėra

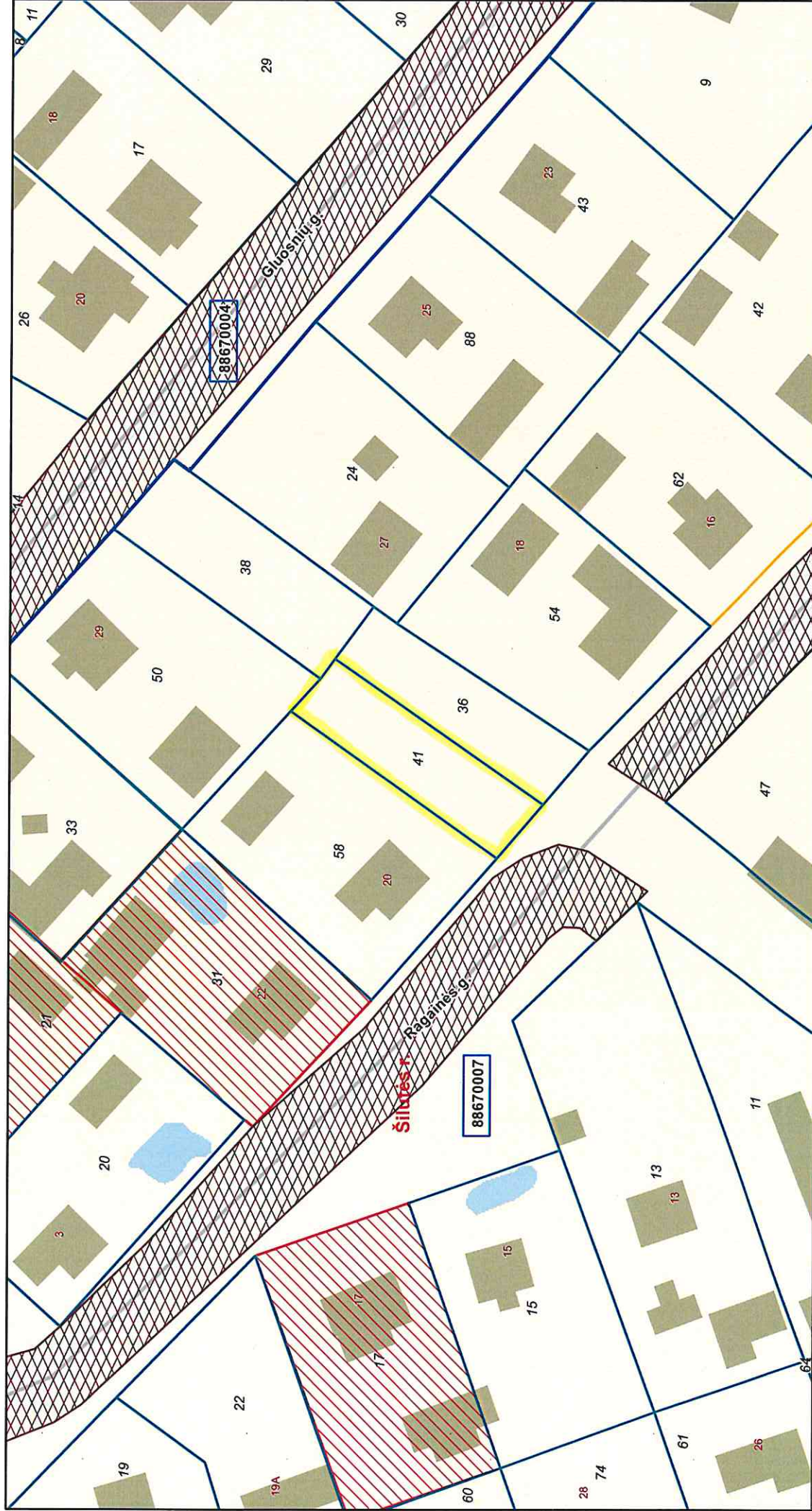
12. Kita informacija: įrašų nėra

13. Informacija apie duomenų sandoriui tikslinimą: įrašų nėra

Dokumentą atspausdino

KADASTRO ŽEMĖLAPIO IŠTRAUKA

Mastelis 1:1000



- 00 Adreso numeris
- 000 Žemės sklypo numeris
- 00000000 Kadastro bloko numeris
- Savivaldybės riba
- Kadastro vietovės riba
- Kadastro bloko riba
- Geodeziškai matuoti sklypai
- Preliminariai matuoti sklypai
- Koreguotini sklypai
- Inžineriniai statiniai

Atspausdinta: 2022-11-25 14:20:00
Vykdytojas: !

**VALSTYBĖS ĮMONĖ REGISTRŲ CENTRAS**

Lvivo g. 25-101, 09320 Vilnius, tel. (8 5) 2688 262, el. p. info@registrucentras.lt
Duomenys kaupiami ir saugomi Juridinių asmenų registre, kodas 124110246

NEKILNOJAMOJO TURTO REGISTRO DUOMENŲ BAZĖS IŠRAŠAS

2022-11-25 14:24:39

1. Nekilnojamojo turto registre įregistruotas turtas:

Registro Nr.: 44/2685113
Registro tipas: Žemės sklypas
Sudarymo data: 2021-10-14
Šilutė

2. Nekilnojamieji daiktai:

2.1.

Žemės sklypas
Šilutė

Unikalus daikto numeris: 4400-5715-3141

Žemės sklypo kadastro numeris ir kadastro vietovės

pavadinimas: 8867/0007:36 Šilutės m. k.v.

Daikto pagrindinė naudojimo paskirtis: Kita

Žemės sklypo naudojimo būdas: Bendrojo naudojimo (miestų, miestelių ir kaimų ar savivaldybių bendrojo naudojimo) teritorijos

Žemės sklypo plotas: 0.0585 ha

Žemės ūkio naudmenų plotas viso: 0.0585 ha

iš jo: pievų ir natūralių ganyklų plotas: 0.0585 ha

Nusausintos žemės plotas: 0.0585 ha

Žemės ūkio naudmenų našumo balas: 32.6

Matavimų tipas: Žemės sklypas suformuotas atliekant kadastrinius matavimus

Vidutinė rinkos vertė: 1090 Eur

Vidutinės rinkos vertės nustatymo data: 2021-10-14

Vidutinės rinkos vertės nustatymo būdas: Masinis vertinimas

Kadastro duomenų nustatymo data: 2021-08-16

Teritorija, kurioje taikomos specialiosios žemės naudojimo Elektroninių ryšių tinklų elektroninių ryšių infrastruktūros apsaugos zonos (III skyrius, sąlygos: vienuoliktasis skirsnis)

Teritorijos unikalus numeris: 100346191

Teritorijos nustatymo data: 2022-03-24

Žymos apie teritoriją padarymo data: 2022-04-05

Teritorija, kurioje taikomos specialiosios žemės naudojimo

sąlygos: Elektros tinklų apsaugos zonos (III skyrius, ketvirtasis skirsnis)

Teritorijos unikalus numeris: 100140779

Teritorijos nustatymo data: 2021-11-26

Žymos apie teritoriją padarymo data: 2021-12-13

3. Daikto priklausiniai iš kito registro: įrašų nėra**4. Nuosavybė:**

4.1.

Nuosavybės teisė

Savininkas: LIETUVOS RESPUBLIKA, a.k. 111105555

Daiktas: žemės sklypas Nr. 4400-5715-3141, aprašytas p. 2.1.

Įregistravimo pagrindas: 2021-10-05 Nacionalinės žemės tarnybos teritorinio skyriaus vedėjo sprendimas Nr. 17SK-1548-(14.17.110.)

Įrašas galioja: Nuo 2021-10-19

5. Valstybės ir savivaldybių žemės patikėjimo teisė:

5.1.

Valstybinės žemės patikėjimo teisė

Patikėtinis: Nacionalinė žemės tarnyba prie Žemės ūkio ministerijos, a.k. 188704927

Daiktas: žemės sklypas Nr. 4400-5715-3141, aprašytas p. 2.1.

Įregistravimo pagrindas: 2021-10-05 Nacionalinės žemės tarnybos teritorinio skyriaus vedėjo sprendimas Nr. 17SK-1548-(14.17.110.)

Įrašas galioja: Nuo 2021-10-19

6. Kitos daiktinės teisės : įrašų nėra**7. Juridiniai faktai: įrašų nėra****8. Žymos: įrašų nėra****9. Teritorijos, kuriose taikomos specialiosios žemės naudojimo sąlygos:**

9.1.

Požeminio vandens vandenviečių apsaugos zonos (VI skyrius, vienuoliktasis skirsnis)

Daiktas: žemės sklypas Nr. 4400-5715-3141, aprašytas p. 2.1.

Įregistravimo pagrindas: 2021-10-05 Nacionalinės žemės tarnybos teritorinio skyriaus vedėjo sprendimas Nr. 17SK-1548-(14.17.110.)

Plotas: 585.00 kv. m

Įrašas galioja: Nuo 2021-10-14

9.2.

Elektros tinklų apsaugos zonos (III skyrius, ketvirtasis skirsnis)

Daiktas: žemės sklypas Nr. 4400-5715-3141, aprašytas p. 2.1.

Įregistravimo pagrindas: 2021-10-05 Nacionalinės žemės tarnybos teritorinio skyriaus vedėjo sprendimas Nr. 17SK-1548-(14.17.110.)

Plotas: 95.00 kv. m

Įrašas galioja: Nuo 2021-10-14

- 9.3. Vandens tiekimo ir nuotekų, paviršinių nuotekų tvarkymo infrastruktūros apsaugos zonos (III skyrius, dešimtas skirsnis)
Daiktas: žemės sklypas Nr. 4400-5715-3141, aprašytas p. 2.1.
Įregistravimo pagrindas: 2021-10-05 Nacionalinės žemės tarnybos teritorinio skyriaus vedėjo sprendimas Nr. 17SK-1548-(14.17.110.)
Plotas: 580.00 kv. m
Įrašas galioja: Nuo 2021-10-14
- 9.4. Elektroninių ryšių tinklų elektroninių ryšių infrastruktūros apsaugos zonos (III skyrius, vienuoliktasis skirsnis)
Daiktas: žemės sklypas Nr. 4400-5715-3141, aprašytas p. 2.1.
Įregistravimo pagrindas: 2021-10-05 Nacionalinės žemės tarnybos teritorinio skyriaus vedėjo sprendimas Nr. 17SK-1548-(14.17.110.)
Plotas: 105.00 kv. m
Įrašas galioja: Nuo 2021-10-14
- 9.5. Melioruotos žemės ir melioracijos statinių apsaugos zonos (VI skyrius, antrasis skirsnis)
Daiktas: žemės sklypas Nr. 4400-5715-3141, aprašytas p. 2.1.
Įregistravimo pagrindas: 2021-10-05 Nacionalinės žemės tarnybos teritorinio skyriaus vedėjo sprendimas Nr. 17SK-1548-(14.17.110.)
Plotas: 585.00 kv. m
Įrašas galioja: Nuo 2021-10-14

10. Daikto registravimas ir kadastro žymos:

- 10.1. Kadastrinius matavimus atliko (kadastro žyma)
Daiktas: žemės sklypas Nr. 4400-5715-3141, aprašytas p. 2.1.
Įregistravimo pagrindas: 2014-07-22 Kvalifikacijos pažymėjimas Nr. 2M-M-2087
2021-08-16 Nekilnojamojo daikto kadastro duomenų byla
Įrašas galioja: Nuo 2021-10-14
- 10.2. Suformuotas naujas (daikto registravimas)
Daiktas: žemės sklypas Nr. 4400-5715-3141, aprašytas p. 2.1.
Įregistravimo pagrindas: 2021-08-16 Nekilnojamojo daikto kadastro duomenų byla
2021-10-05 Nacionalinės žemės tarnybos teritorinio skyriaus vedėjo sprendimas Nr. 17SK-1548-(14.17.110.)
Įrašas galioja: Nuo 2021-10-14

11. Registro pastabos ir nuorodos: įrašų nėra

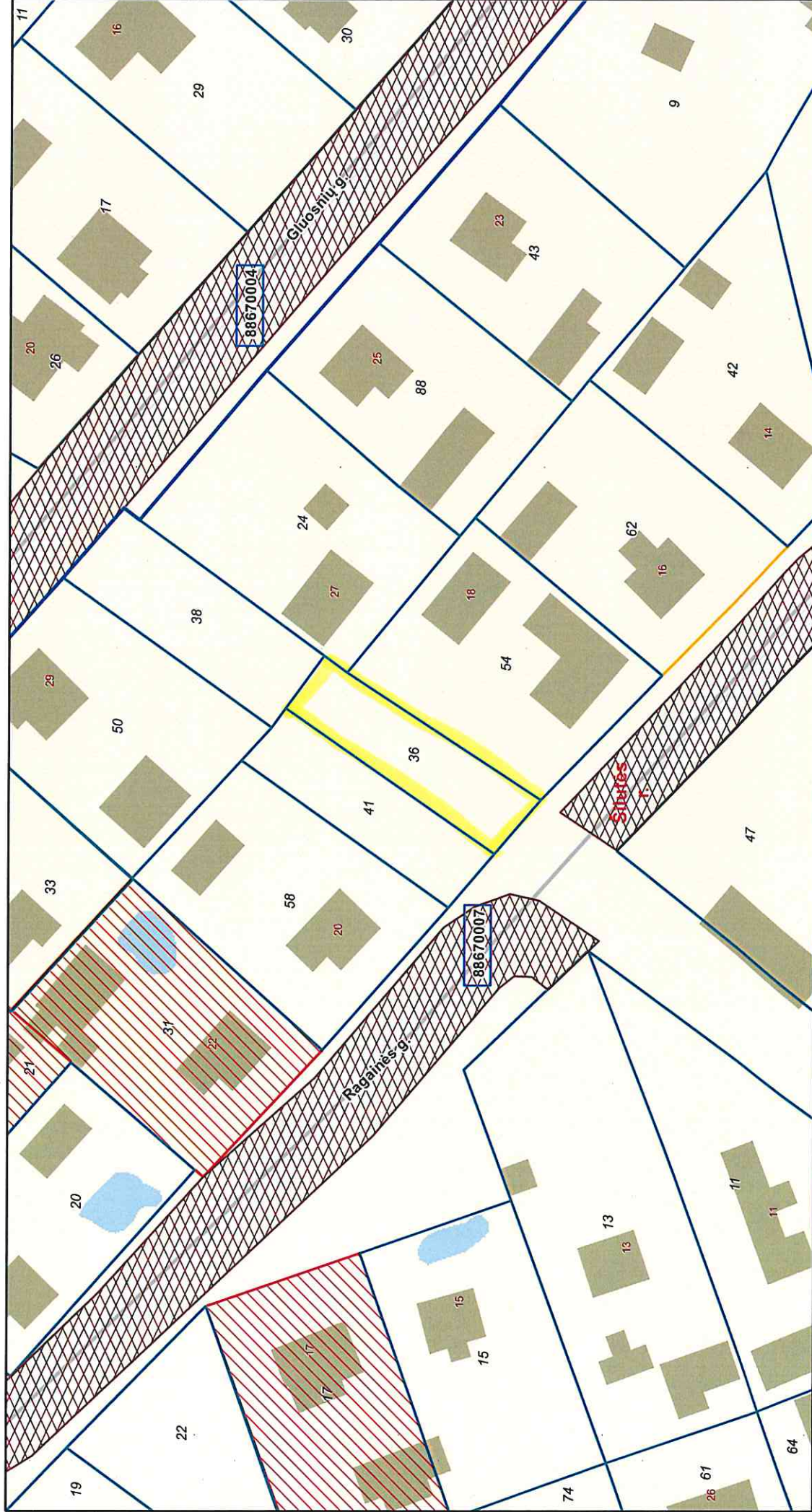
12. Kita informacija: įrašų nėra

13. Informacija apie duomenų sandoriui tikslinimą: įrašų nėra

Dokumentą atspausdino

KADASTRO ŽEMĖLAPIO IŠTRAUKA

Mastelis 1:1000



- 00 Adreso numeris
- 000 Žemės sklypo numeris
- 000000000 Kadastro bloko numeris
- Savivaldybės riba
- Kadastro vietovės riba
- Kadastro bloko riba
- Inžineriniai statiniai
- Geodeziškai matuoti sklypai
- Preliminariai matuoti sklypai
- Koreguotini sklypai

Atspausdinta: 2022-11-25 14:25:20
Vykdytojas:



VALSTYBĖS ĮMONĖ REGISTRŲ CENTRAS
Lviso g. 25-101, 09320 Vilnius, tel. (8 5) 2688 262, el. p. info@registrucentras.lt
Duomenys kaupiami ir saugomi Juridinių asmenų registre, kodas 124110246

NEKILNOJAMOJO TURTO REGISTRO DUOMENŲ BAZĖS IŠRAŠAS

2022-11-25 14:33:29

1. Nekilnojamojo turto registre įregistruotas turtas:

Registro Nr.: 44/2685133
Registro tipas: Žemės sklypas
Sudarymo data: 2021-10-14
Šilutė

2. Nekilnojamieji daiktai:

2.1.

Žemės sklypas
Šilutė

Unikalus daikto numeris: 4400-5714-7567

Žemės sklypo kadastro numeris ir kadastro vietovės

pavadinimas: 8867/0007:38 Šilutės m. k.v.

Daikto pagrindinė naudojimo paskirtis: Kita

Žemės sklypo naudojimo būdas: Bendrojo naudojimo (miestų, miestelių ir kaimų ar savivaldybių bendrojo naudojimo) teritorijos

Žemės sklypo plotas: 0.0773 ha

Žemės ūkio naudmenų plotas viso: 0.0773 ha

iš jo: pievų ir natūralių ganyklų plotas: 0.0773 ha

Nusausintos žemės plotas: 0.0773 ha

Žemės ūkio naudmenų našumo balas: 32.6

Matavimų tipas: Žemės sklypas suformuotas atliekant kadastrinius matavimus

Vidutinė rinkos vertė: 2750 Eur

Vidutinės rinkos vertės nustatymo data: 2021-10-14

Vidutinės rinkos vertės nustatymo būdas: Masinis vertinimas

Kadastro duomenų nustatymo data: 2021-08-16

Teritorija, kurioje taikomos specialiosios žemės naudojimo Elektroninių ryšių tinklų elektroninių ryšių infrastruktūros apsaugos zonos (III skyrius, sąlygos: vienuoliktasis skirsnis)

Teritorijos unikalus numeris: 100346191

Teritorijos nustatymo data: 2022-03-24

Žymos apie teritoriją padarymo data: 2022-04-05

Teritorija, kurioje taikomos specialiosios žemės naudojimo

sąlygos: Elektros tinklų apsaugos zonos (III skyrius, ketvirtasis skirsnis)

Teritorijos unikalus numeris: 100140779

Teritorijos nustatymo data: 2021-11-26

Žymos apie teritoriją padarymo data: 2021-12-13

Teritorija, kurioje taikomos specialiosios žemės naudojimo

sąlygos: Elektros tinklų apsaugos zonos (III skyrius, ketvirtasis skirsnis)

Teritorijos unikalus numeris: 100143807

Teritorijos nustatymo data: 2021-11-26

Žymos apie teritoriją padarymo data: 2021-12-14

3. Daikto priklausiniai iš kito registro: įrašų nėra

4. Nuosavybė:

4.1.

Nuosavybės teisė

Savininkas: LIETUVOS RESPUBLIKA, a.k. 111105555

Daiktas: žemės sklypas Nr. 4400-5714-7567, aprašytas p. 2.1.

Įregistravimo pagrindas: 2021-10-05 Nacionalinės žemės tarnybos teritorinio skyriaus vedėjo sprendimas Nr. 17SK-1547-(14.17.110.)

Įrašas galioja: Nuo 2021-10-19

5. Valstybės ir savivaldybių žemės patikėjimo teisė:

5.1.

Valstybinė žemės patikėjimo teisė

Patikėtinis: Nacionalinė žemės tarnyba prie Žemės ūkio ministerijos, a.k. 188704927

Daiktas: žemės sklypas Nr. 4400-5714-7567, aprašytas p. 2.1.

Įregistravimo pagrindas: 2021-10-05 Nacionalinės žemės tarnybos teritorinio skyriaus vedėjo sprendimas Nr. 17SK-1547-(14.17.110.)

Įrašas galioja: Nuo 2021-10-19

6. Kitos daiktinės teisės: įrašų nėra

7. Juridiniai faktai: įrašų nėra

8. Žymos: įrašų nėra

9. Teritorijos, kuriose taikomos specialiosios žemės naudojimo sąlygos:

9.1.

Požeminio vandens vandenviečių apsaugos zonos (VI skyrius, vienuoliktasis skirsnis)

Daiktas: žemės sklypas Nr. 4400-5714-7567, aprašytas p. 2.1.

Įregistravimo pagrindas: 2021-10-05 Nacionalinės žemės tarnybos teritorinio skyriaus vedėjo sprendimas Nr. 17SK-1547-(14.17.110.)

Plotas: 773.00 kv. m

Įrašas galioja: Nuo 2021-10-14

9.2.

Melioruotos žemės ir melioracijos statinių apsaugos zonos (VI skyrius, antrasis)

skirsnis)

Daiktas: žemės sklypas Nr. 4400-5714-7567, aprašytas p. 2.1.

Įregistravimo pagrindas: 2021-10-05 Nacionalinės žemės tarnybos teritorinio skyriaus vedėjo sprendimas Nr. 17SK-1547-(14.17.110.)

Plotas: 773.00 kv. m

Įrašas galioja: Nuo 2021-10-14

9.3.

Elektros tinklų apsaugos zonos (III skyrius, ketvirtasis skirsnis)

Daiktas: žemės sklypas Nr. 4400-5714-7567, aprašytas p. 2.1.

Įregistravimo pagrindas: 2021-10-05 Nacionalinės žemės tarnybos teritorinio skyriaus vedėjo sprendimas Nr. 17SK-1547-(14.17.110.)

Plotas: 187.00 kv. m

Įrašas galioja: Nuo 2021-10-14

9.4.

Elektroninių ryšių tinklų elektroninių ryšių infrastruktūros apsaugos zonos (III skyrius, vienuoliktasis skirsnis)

Daiktas: žemės sklypas Nr. 4400-5714-7567, aprašytas p. 2.1.

Įregistravimo pagrindas: 2021-10-05 Nacionalinės žemės tarnybos teritorinio skyriaus vedėjo sprendimas Nr. 17SK-1547-(14.17.110.)

Plotas: 104.00 kv. m

Įrašas galioja: Nuo 2021-10-14

9.5.

Vandens tiekimo ir nuotekų, paviršinių nuotekų tvarkymo infrastruktūros apsaugos zonos (III skyrius, dešimtas skirsnis)

Daiktas: žemės sklypas Nr. 4400-5714-7567, aprašytas p. 2.1.

Įregistravimo pagrindas: 2021-10-05 Nacionalinės žemės tarnybos teritorinio skyriaus vedėjo sprendimas Nr. 17SK-1547-(14.17.110.)

Plotas: 763.00 kv. m

Įrašas galioja: Nuo 2021-10-14

10. Daikto registravimas ir kadastro žymos:

10.1.

Kadastrinius matavimus atliko (kadastro žyma)

Daiktas: žemės sklypas Nr. 4400-5714-7567, aprašytas p. 2.1.

Įregistravimo pagrindas: 2014-07-22 Kvalifikacijos pažymėjimas Nr. 2M-M-2087
2021-08-16 Nekilnojamojo daikto kadastro duomenų byla

Įrašas galioja: Nuo 2021-10-14

10.2.

Suformuotas naujas (daikto registravimas)

Daiktas: žemės sklypas Nr. 4400-5714-7567, aprašytas p. 2.1.

Įregistravimo pagrindas: 2021-08-16 Nekilnojamojo daikto kadastro duomenų byla
2021-10-05 Nacionalinės žemės tarnybos teritorinio skyriaus vedėjo sprendimas Nr. 17SK-1547-(14.17.110.)

Įrašas galioja: Nuo 2021-10-14

11. Registro pastabos ir nuorodos: įrašų nėra

12. Kita informacija: įrašų nėra

13. Informacija apie duomenų sandoriui tikslinimą: įrašų nėra

Dokumentą atspausdino

KADASTRO ŽEMĖLAPIO IŠTRAUKA

Mastelis 1:1000



Atspausdinta: 2022-11-25 14:34:23
Vykdytojas:

- 00 Adreso numeris
- 0000 Žemės sklypo numeris
- 00000000 Kadastro bloko numeris
- Savivaldybės riba
- Kadastro vietovės riba
- Kadastro bloko riba
- Inžineriniai statiniai
- Geodeziškai matuoti sklypai
- Preliminariai matuoti sklypai
- Koreguotini sklypai