

**Egidijus Vidrinskas**

Vilų g. 3-2, LT 99130 Šilutė, Tel. 8 441 76430

**Statytojas (Užsakovas):** Šilutės rajono savivaldybė

**Statinio projektas:** Šilutės evangelikų liuteronų senųjų kapinių  
komplekso (unik. kodas KVR 39187)  
vartų ir tvoros atstatymo Tilžės g. 37A,  
Šilutės m., Šilutės r. sav. projektas

**Projekto Nr.:** 2022-03

**Statinio projekto rūšis :** Nauja statyba (projektiniai pasiūlymai)

**Etapas:** SSP



**Statinio pavadinimas:** Vartai, nesudėtingas inžinerinis statinys

**Dalis:** Bendroji (B)

**Byla:** 2022-03-SSP-B

**Laida:** 0

**Laidos metai:** 2022

Pareigos	Kvalifikacijos atestato Nr.	Vardas, pavardė	parašas
Projekto vadovas (PV)	A455	Egidijus Vidrinskas	
PDV (NKPA)	0749	Egidijus Vidrinskas	

**Šilutės evangelikų liuteronų senųjų kapinių komplekso (unik. kodas KVR 39187)  
vartų ir tvoros atstatymo tvarkomųjų statybos darbų projektas  
Tilžės g. 37A, Šilutės m., Šilutės r. sav.**

*PROJEKTO SUDĖTIS*

Byla 1: Priešprojektiniai darbai. Taikomieji tyrimai (TT),  
Byla 2: Bendroji dalis (B),  
Byla 3: Architektūra, konstrukcijos (A, K),

*TURINYS*

Byla 2: Bendroji dalis (B),

Tekstiniai dokumentai:

Dokumento pavadinimas	Lapų skaičius	Lapo Nr.
Kvalifikacijos dokumentai	2	2
Projektavimo užduotis	2	4
Nekilnojamojo turto nuosavybės dokumentai, pažymos	3	6
Kapinių komplekso (39187) apibrėžtų teritorijos ribų planas	2	9
Nekilnojamojo kultūros paveldo vertinimo tarybos aktas	13	11
Istorinės, ikonografinės nuotraukos	2	24
Bendrieji statinio rodikliai	1	26
Aiškinamasis raštas	6	27

Brėžiniai:

Dokumentas	Lapų skaičius	Brėžinys	Lapo Nr.
2022-03-SSP-SP-01	1	Situacijos schema	33
2022-03-SSP-SP-02	1	Šilutės miesto istorinės dalies (12331, U45) apibrėžtų teritorijos ribų plano fragmentas	34
2022-03-SSP-SP-03	1	Sklypo planas, M1:500	35
2022-03-SSP-A-01	2	Kapinių vartai. Fasado spalvinis sprendimas M1:20	36
2022-03-SSP-A-02	1	Pamatų planas M1:20	38
2022-03-SSP-A-03	1	Pjūvis 1- 1, detalės, M1:20	39
2022-03-SSP-A-04	1	Tvoros fragmentai (variantai) M1:20	40

SUDERINTA:

2022.09.16

Architektūros ir urbanistikos skyriaus  
vedėja-  
savivaldybės vyriausioji architektė

## PROJEKTINIŲ PASIŪLYMŲ RENGIMO UŽDUOTIS

1. Projektinių pasiūlymų paskirtis:		
1.1.	Išreikšti statytojo sumanytų projektuoti statinių architektūros ir kitų pagrindinių sprendinių idėją;	
1.2.	Informuoti visuomenę apie visuomenei svarbaus statinio numatomą projektavimą ir statinio paskirties keitimą;	
1.3.	Specialiesiems architektūros reikalavimams nustatyti.	
2. Informacija apie sumanytą projektuoti statinį:		
2.1.	Projekto pavadinimas	Šilutės evangelikų liuteronų kapinių vartų ir tvoros palei Tilžės gatvę atstatymo supaprastintas techninis projektas, Tilžės g. 37A, Šilutės sen., Šilutės r. sav.
2.2.	Žemės sklypas, rodikliai:  Adresas  Unikalus Nr. Kadastrinis Nr. Pagrindinė naudojimo paskirtis Žemės sklypo naudojimo būdas  Žemės sklypo plotas	Tilžės g. 37A, Šilutės sen., Šilutės r. sav.  4400-1965-3599 8867/0018:27 Kita Bendro naudojimo (miestų, miestelių ir kaimų ar savivaldybių bendro naudojimo) teritorijos 4,5470 ha
2.3.	Projektuojamų statinių pavadinimas, paskirtis ir rodikliai:  Paskirtis Tvoros ilgis	Kapinių vartai ir tvora palei Tilžės gatvę.  Kitos paskirties inžineriniai statiniai apie 180 m  <b>Numatomo statyti inžinerinio statinio ir žemės sklypo rodiklių galimi pakitimai bus nustatyti projektinių pasiūlymų rengimo metu.</b>
2.4.	Statybos rūšis	Nauja statyba
2.5.	Statinio kategorija	II gr. nesudėtingi statiniai
2.6.	Pagrindinė statinio naudojimo paskirtis (projektuojama)	12. Kitos paskirties inžineriniai statiniai
3.	<b>Teritorijų planavimo dokumentai, reglamentuojantys statybą ir /ar kitą</b>	1. Šilutės rajono savivaldybės teritorijos bendrasis planas (T00036339), patvirtintas 2010-

	<b>ūkinę veiklą sklype</b>	11-25 Šilutės raj. savivaldybės tarybos sprendimu Nr.T1-1586;
4.	<b>Kiti dokumentai, reglamentuojantys statybą ir/ar kitą ūkinę veiklą sklype</b>	-
5.	<b>Kiti reikalavimai</b>	-
6.	<b>Projektinių pasiūlymų sudėtis</b>	1. <b>Aiškinamasis raštas</b> , kuriame nurodoma statinių statybos vietos, statinių pagrindinė naudojimo paskirtis, statybos rūšis, projektuojamų statinių sąrašas, statinių techniniai ir paskirties rodikliai, paaiškinami ir pagrindžiami projektinių pasiūlymų sprendiniai. 2. <b>Grafinė dalis:</b> 2.1. žemės sklypo sutvarkymo (sklypo plano) su gretima urbanistine aplinka schema. 2.2. statinio planų schemas; 2.3. statinio charakteringų pjūvių schemas; 2.4. statinio fasadai;
7.	<b>Statytojo (užsakovo) pateikiami dokumentai:</b>	1. NT registro centrinio duomenų banko išrašas; 2. Žemės sklypo planas M1:500; 3. Žemės sklypo topografinis planas;
8.	<b>Kita informacija</b>	-
9.	Statytojui pateikiamų projektinių pasiūlymų kopijų kiekis	2
10.	Statytojui pateikiamų kompiuterinių laikmenų su įrašytais projektiniais pasiūlymais kopijų kiekis	1

Statytojas (užsakovas):

\_\_\_\_\_  
 vardas, pavardė  
 Šilutės rajono savivaldybės  
 Administracijos direktoriaus  
 pavaduotoja

Parašas

Projektuotojas:

Egidijus Vidrinskas  
 vardas, pavardė

\_\_\_\_\_  
 Parašas



VALSTYBĖS ĮMONĖ REGISTRŲ CENTRAS

Vincio Kudirkos g. 18-3, 03105 Vilnius, tel. (8 5) 2688 262, faks. (8 5) 2688 311, el.p. info@registrucentras.lt

## NEKILNOJAMOJO TURTO REGISTRO CENTRINIO DUOMENŲ BANKO IŠRAŠAS

2017-06-12 11:20:06

## 1. Nekilnojamojo turto registre įregistruotas turtas:

Registro Nr.: 44/677466  
 Registro tipas: Žemės sklypas su statiniais  
 Sudarymo data: 2006-12-11  
 Adresas: Šilutė, Tilžės g. 37A  
 Registro tvarkytojas: Valstybės įmonės Registrų centro Klaipėdos filialas

## 2. Nekilnojamieji daiktai:

- 2.1. **Žemės sklypas**  
 Unikalus daikto numeris: 4400-1965-3599  
 Žemės sklypo kadastro numeris ir kadastro vietovės pavadinimas: 8867/0018:27 Šilutės m. k.v.  
 Daikto pagrindinė naudojimo paskirtis: Kita  
 Žemės sklypo naudojimo būdas: Bendro naudojimo (miestų, miestelių ir kaimų ar savivaldybių bendro naudojimo) teritorijos  
 Žemės sklypo plotas: 4.5470 ha  
 Užstatyta teritorija: 0.0145 ha  
 Kitos žemės plotas: 4.5325 ha  
 Žemės ūkio naudmenų našumo balas: 32.6  
 Matavimų tipas: Žemės sklypas suformuotas atliekant kadastrinius matavimus  
 Indeksuota žemės sklypo vertė: [redacted] Eur  
 Žemės sklypo vertė: [redacted] Eur  
 Vidutinė rinkos vertė: [redacted] Eur  
 Vidutinės rinkos vertės nustatymo data: 2016-10-24  
 Vidutinės rinkos vertės nustatymo būdas: Masinis vertinimas  
 Kadastro duomenų nustatymo data: 2009-04-27
- 2.2. **Pastatas - Šarvojimo salė**  
 Unikalus daikto numeris: 4400-1001-3259  
 Daikto pagrindinė naudojimo paskirtis: Paslaugų  
 Pažymėjimas plane: 1L1p  
 Būklė: Fiziškai pažeistas  
 Statybos pradžios metai: 1907  
 Statybos pabaigos metai: 1907  
 Baigtumo procentas: 96 %  
 Šildymas: Nėra  
 Vandentiekis: Nėra  
 Nuotekų šalinimas: Nėra  
 Dujos: Nėra  
 Sienos: Plytos  
 Stogo danga: Asbestcementis  
 Aukštų skaičius: 1  
 Bendras plotas: 78.47 kv. m  
 Pagrindinis plotas: 78.47 kv. m  
 Tūris: 353 kub. m  
 Užstatytas plotas: 100.70 kv. m  
 Koordinatė X: 6137278  
 Koordinatė Y: 340666  
 Atkūrimo sąnaudos (statybos vertė): [redacted] Eur  
 Fizinio nusidėvėjimo procentas: 78 %  
 Atkuriamoji vertė: [redacted] Eur  
 Vidutinė rinkos vertė: [redacted] Eur  
 Vidutinės rinkos vertės nustatymo būdas: Masinis vertinimas  
 Vidutinės rinkos vertės nustatymo data: 2006-12-15  
 Kadastro duomenų nustatymo data: 2006-12-01

## 3. Daikto priklausiniai iš kito registro: įrašų nėra

## 4. Nuosavybė:

4.1.

**Nuosavybės teisė**  
 Savininkas: LIETUVOS RESPUBLIKA, a.k. [redacted]  
 Daiktas: žemės sklypas Nr. 4400-1965-3599, aprašytas p. 2.1.  
 Įregistravimo pagrindas: [redacted] Apskritis viršinininko įsakymas Nr. [redacted]  
 Įrašas galioja: Nuo 2009-11-03

4.2.

**Nuosavybės teisė**

Savininkas: ŠILUTĖS RAJONO SAVIVALDYBĖ, a.k. [redacted]

Daiktas: pastatas Nr. 4400-1001-3259, aprašytas p. 2.2.

[registravimo pagrindas: [redacted] Priėmimo - perdavimo aktas Nr. [redacted]

[rašas galioja: Nuo 2007-03-08

**5. Valstybės ir savivaldybių žemės patikėjimo teisė:**

5.1.

**Valstybinės žemės patikėjimo teisė**

Patikėtinis: Nacionalinė žemės tarnyba prie Žemės ūkio ministerijos, a.k. [redacted]

Daiktas: žemės sklypas Nr. 4400-1965-3599, aprašytas p. 2.1.

[registravimo pagrindas: Žemės įstatymo pakeitimo ir papildymo įstatymas Nr. XI-912, 2010 m. birželio 18 d.

[rašas galioja: Nuo 2010-07-01

**6. Kitos daiktinės teisės :**

6.1.

**Servitutas - teisė tiesti požemines, antžemines komunikacijas (tarnaujantis)**

Daiktas: žemės sklypas Nr. 4400-1965-3599, aprašytas p. 2.1.

[registravimo pagrindas: 2016-11-10 Servituto sutartis Nr. [redacted]

[rašas galioja: Nuo 2016-11-15

6.2.

**Servitutas - teisė naudoti požemines, antžemines komunikacijas (tarnaujantis)**

Daiktas: žemės sklypas Nr. 4400-1965-3599, aprašytas p. 2.1.

[registravimo pagrindas: 2016-11-10 Servituto sutartis Nr. [redacted]

[rašas galioja: Nuo 2016-11-15

6.3.

**Servitutas - teisė aptarnauti požemines, antžemines komunikacijas (tarnaujantis)**

Daiktas: žemės sklypas Nr. 4400-1965-3599, aprašytas p. 2.1.

[registravimo pagrindas: 2016-11-10 Servituto sutartis Nr. [redacted]

[rašas galioja: Nuo 2016-11-15

**7. Juridiniai faktai:**

7.1.

**Sudaryta panaudos sutartis**

Panaudos gavėjas: Šilutės gražinimo draugija, a.k. [redacted]

Daiktas: pastatas Nr. 4400-1001-3259, aprašytas p. 2.2.

[registravimo pagrindas: 2017-06-06 Priėmimo - perdavimo aktas Nr. [redacted]

2017-06-06 Panaudos sutartis Nr. [redacted]

Plotas: 78.47 kv. m

[rašas galioja: Nuo 2017-06-09

Terminas: Nuo 2017-06-06 iki 2027-06-05

7.2.

**Sudaryta panaudos sutartis**

Panaudos gavėjas: ŠILUTĖS RAJONO SAVIVALDYBĖ, a.k. [redacted]

Daiktas: žemės sklypas Nr. 4400-1965-3599, aprašytas p. 2.1.

[registravimo pagrindas: 2009-12-02 Panaudos sutartis Nr. [redacted]

Plotas: 4.547 ha

[rašas galioja: Nuo 2009-12-09

Terminas: Nuo 2009-12-02 iki 2108-12-02

7.3.

**Nekilnojamas daiktas yra nekilnojamųjų kultūros vertybių teritorijoje (jų apsaugos zonoje)**

Daiktas: pastatas Nr. 4400-1001-3259, aprašytas p. 2.2.

[registravimo pagrindas: 2005-01-10 Kultūros vertybių apsaugos departamento įsakymas Nr. [redacted]

Aprašymas: 2009-06-01 Kultūros paveldo departamento pranešimas Nr. 06-23, nekilnojamojo daikto kodas - 12331.

[rašas galioja: Nuo 2009-06-25

**8. Žymos: įrašų nėra****9. Specialiosios žemės ir miško naudojimo sąlygos:**

9.1.

**VI. Elektros linijų apsaugos zonos**

Daiktas: žemės sklypas Nr. 4400-1965-3599, aprašytas p. 2.1.

[registravimo pagrindas: 2009-08-17 Apskrities viršininko įsakymas Nr. [redacted]

Plotas: 0.0024 ha

[rašas galioja: Nuo 2009-11-03

9.2.

**II. Kelių apsaugos zonos**

Daiktas: žemės sklypas Nr. 4400-1965-3599, aprašytas p. 2.1.  
 [registravimo pagrindas: 2009-08-17 Apskritis viršininko įsakymas Nr. [redacted]  
 Plotas: 0.7701 ha  
 [rašas galioja: Nuo 2009-11-03

9.3. XLIX. Vandentiekio, lietaus ir fekalinės kanalizacijos tinklų ir įrenginių apsaugos zonos

Daiktas: žemės sklypas Nr. 4400-1965-3599, aprašytas p. 2.1.  
 [registravimo pagrindas: 2009-08-17 Apskritis viršininko įsakymas Nr. [redacted]  
 Plotas: 0.0209 ha  
 [rašas galioja: Nuo 2009-11-03

9.4. XIV. Gamybinių ir komunalinių objektų sanitarinės apsaugos ir taršos poveikio zonos

Daiktas: žemės sklypas Nr. 4400-1965-3599, aprašytas p. 2.1.  
 [registravimo pagrindas: 2009-08-17 Apskritis viršininko įsakymas Nr. [redacted]  
 Plotas: 4.547 ha  
 [rašas galioja: Nuo 2009-11-03

9.5. XIX. Nekilnojamųjų kultūros vertybių teritorija ir apsaugos zonos

Daiktas: žemės sklypas Nr. 4400-1965-3599, aprašytas p. 2.1.  
 [registravimo pagrindas: 2009-08-17 Apskritis viršininko įsakymas Nr. [redacted]  
 Plotas: 4.547 ha  
 [rašas galioja: Nuo 2009-11-03

#### 10. Daikto registravimas ir kadastro žymos:

10.1. Suformuotas naujas (daikto registravimas)

Daiktas: žemės sklypas Nr. 4400-1965-3599, aprašytas p. 2.1.  
 [registravimo pagrindas: 2009-08-17 Apskritis viršininko įsakymas Nr. [redacted]  
 [rašas galioja: Nuo 2009-11-03

10.2. Kadastrinius matavimus atliko (kadastro žyma)

Uždaroji akcinė bendrovė [redacted], a.k. [redacted]  
 Daiktas: žemės sklypas Nr. 4400-1965-3599, aprašytas p. 2.1.  
 [registravimo pagrindas: 2002-12-20 Licencija Nr. [redacted]  
 2009-04-27 Nekilnojamojo daikto kadastro duomenų byla  
 2009-04-27 Kvalifikacijos pažymėjimas Nr. [redacted]  
 [rašas galioja: Nuo 2009-11-03

#### 11. Registro pastabos ir nuorodos: įrašų nėra

#### 12. Kita informacija:

Archyvinės bylos Nr.: 88/58670

#### 13. Informacija apie duomenų sandoriui tikslinimą: įrašų nėra

2017-06-12 11:20:06

Dokumentą atspausdino Vyresnysis  
 registratorius



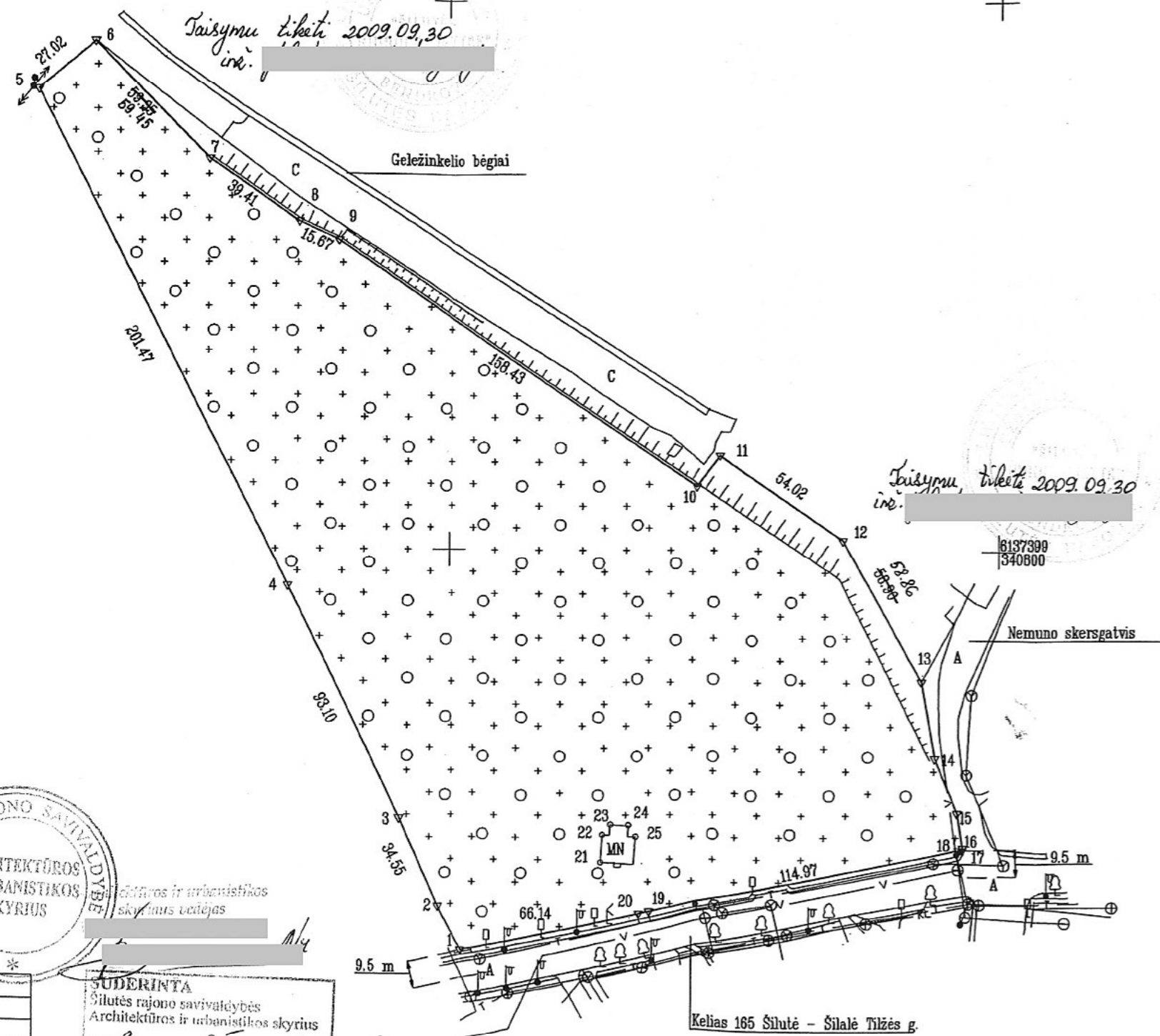
# ŽEMĖS SKLYPO PLANAS M 1:2000

Sklypo plotas 45470 m<sup>2</sup>

Kadastras:	vietovė	Šilutės .....	blokas	sklypas
Žemės sklypo kadastro Nr.:		8 8 6 7 0 0 1 8		27

Gatvė, namo Nr.	Tilžės g. 37A
Kaimas (miestelis)	
Seniūnija	Šilutės
Miestas (rajonas)	Šilutės
Apskritis	Klaipėdos

Gretimybė	Gretimų žemės sklypo kadastro Nr.	Pastabos
1-5	886780010002	
5-11		AB "Lietuvos geležinkeliai"
11-13	886700180009	
13-17		Nemuno skg.
17-20-1		165 Kelias Šilutė-Šilalė, Tilžės g.



Geležinkelių infrastruktūros direkcija  
 Tiesimo tarybos  
 Žemėtvarkos skyriaus viršis

2009-06-23  
 [Redacted]

2009 10 29

Su paženkintomis vietovėje žemės sklypo ribomis, aprašytomis 2009 m. balandžio mėn. 27 d. žemės sklypo paženklinimo-parodymo akte, ir nustatytu plotu sutinku:  
 Žemės savininkas (naudotojas):  
 Šilutės rajono savivaldybė [Redacted] (vardas, pavardė) (data) 2009-09-15

Klaipėdos ... apskrities viršpinke administracijos žemės tvarkymo departamento  
 Šilutės ... miesto (rajono) žemėtvarkos skyrius

Patikrino: vyr. geodezininkė [Redacted]  
 Suderino: vedėjas [Redacted] (vardas, pavardė)

**UAB „Šilutės hidroprojekta“**

LICENCIJOS NR. [Redacted] išduota 2002 m. gruodžio 20 d.

Pareigos	Parašas	Vardas, pavardė	Data
Dir. Pavaduotojas	[Redacted]	[Redacted]	2009.04.27
Vyr. Inžinierius	[Redacted]	[Redacted]	2009.04.27
Inžinierė	[Redacted]	[Redacted]	2009.04.27

Tek. [Redacted]  
 Inž. [Redacted]  
 A.V.

SILUTĖS RAJONO SAVIVALDYBĖS  
 ARCHITEKTŪROS IR URBANISTIKOS SKYRIUS

2009 m. 05 mėn. 14 d.

Linijos pav.	Linijos ilgis
1-2	18.17
10-11	14.09
13-14	28.24 28.27
14-15	21.39 21.43
15-16	12.71
16-17	1.20 0.86
17-18	0.87 1.29
19-20	3.93

SUDERINTA  
 Šilutės rajono savivaldybės  
 Architektūros ir urbanistikos skyrius

Taisymu tikeči 2009.09.30  
 inv. [Redacted]

# ŽEMĖS SKLYPO PLANAS M 1:2000

Sklypo plotas 45470 m<sup>2</sup>

Žemės sklypo kadastro Nr. 8 8 6 7 0 0 1 8

## KOORDINACIŲ ŽINIARAŠTIS

Koordinacių sistema LKS-94							
Taško Nr.	Kodas	X	Y	Taško Nr.	Kodas	X	Y
1	R	6137255.26	340604.85				
2	R	6137271.28	340596.29				
3	R	6137302.78	340582.10				
4	R	6137386.59	340541.56				
5	R	6137567.05	340451.88				
6	R	6137584.78	340472.22				
7	R	6137541.87	340513.36				
8	R	6137518.99	340545.45				
9	R	6137512.33	340559.63				
10	R	6137423.32	340690.70				
11	R	6137434.67	340699.06				
12	R	6137403.86	340743.44				
<del>13</del>	<del>R</del>	<del>6137352.49</del>	<del>340772.25</del>				
<del>14</del>	<del>R</del>	<del>6137324.69</del>	<del>340777.18</del>				
15	R	6137304.99	340785.58				
16	R	6137292.45	340787.65				
17	R	6137291.59	340787.59				
18	R	6137291.55	340786.30				
19	R	6137269.26	340673.51				
20	R	6137268.55	340669.64				
21	NK	6137287.08	340655.80				
22	NK	6137297.07	340656.46				
23	NK	6137300.72	340659.37				
24	NK	6137300.45	340665.91				
25	NK	6137296.28	340668.53				
13	R	6137352.53	340772.25				
14	R	6137324.69	340777.15				
		<i>Bisyrni tikėti</i>	<i>2009.09.30</i>				
		<i>inž. [redacted]</i>	[redacted]				
<b>SKLYPO CENTRO KOORDINATĖS</b>							
Koordinacių sistema				Koordinatės X/Y			
Valstybinė LKS-1994				X=6137391 Y=340640			
Žiniaraštį sudarė [redacted]				[redacted] 2009.04.27			
[redacted] (pavardė)				[redacted] (kvalifikacijos patvirtinimo Nr.) (data)			

## Duomenys apie žemės naudojimo apribojimus

Eil. Nr.	Kodas	Apribojimai	Žemės plotas, m <sup>2</sup>
1	2	3	4
1	XIX	Nekilnojamųjų kultūros vertybių teritorija ir apsaugos zonos	45470
2	XLIX	Vandentieko, lietaus ir fekalinės kanalizacijos tinklų ir įrenginių apsaugos zonos	209
3	II	Kelių apsaugos zonos	7701
4	VI	Elektros linijų apsaugos zonos	24
5	XIV	Gamybinių ir komunalinių objektų sanitarinės apsaugos ir taršos poveikio zonos	45470

Ištrauka iš Lietuvos Administracinių teisinių pažeidimų kodekso:

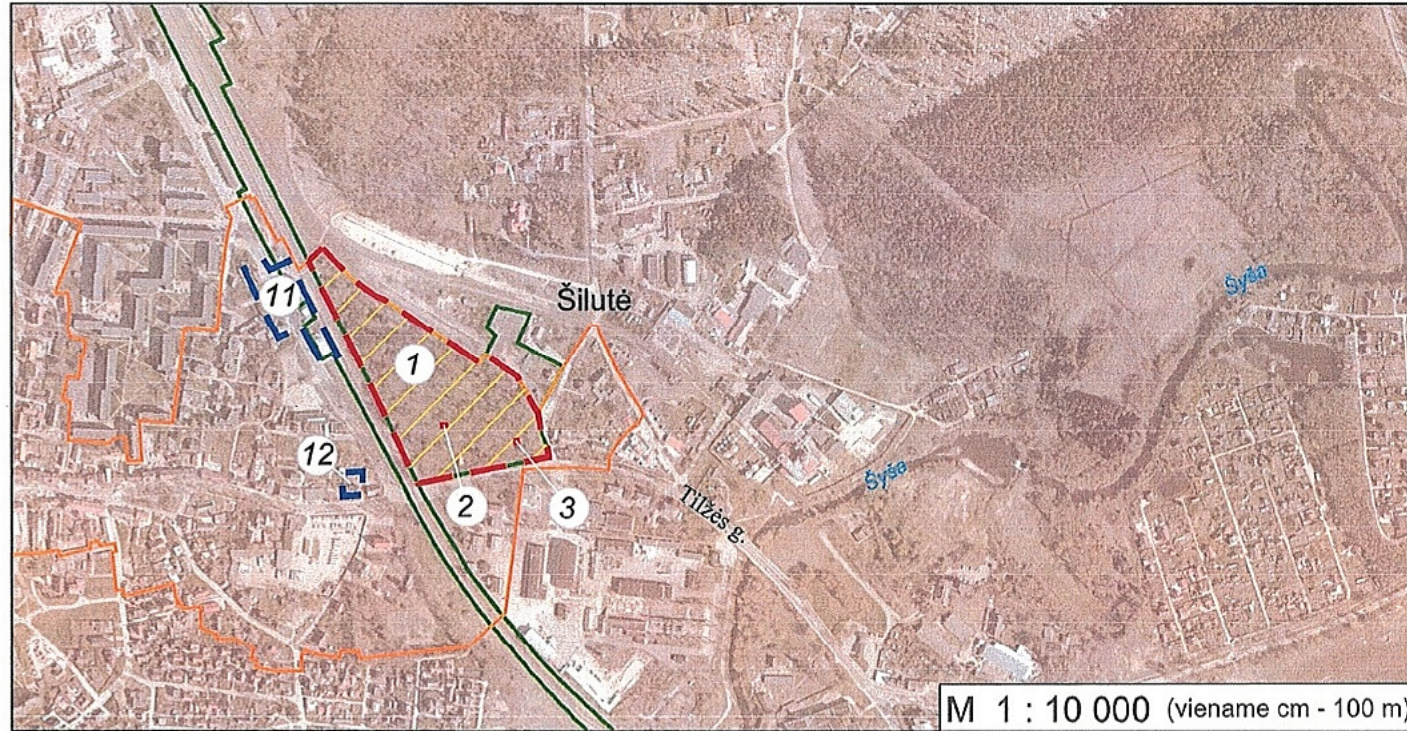
47 straipsnis. Pastovių žemėnaudos riboženklų sunaikinimas arba gadinimas - užtraukia baudą nuo dviejų šimtų penkiasdešimties iki penkių šimtų litų.

48 straipsnis. Geodezinio pagrindo punkto bei markšneiderystės ženklų sunaikinimas arba gadinimas - užtraukia baudą nuo penkių šimtų iki vieno tūkstančio litų.

# ŠILUTĖS EVANGELIKŲ LIUTERONŲ SENŪJŲ KAPINIŲ KOMPLEKSAS (39187)

APIBRĖŽTŲ TERITORIJOS BEI APSAUGOS ZONOS RIBŲ PLANAS, 1 LAPAS

Tilžės g., Šilutės m., Šilutės r. sav.



Vertybės teritorijos ribų koordinatės  
1994 m. Lietuvos koordinacijų sistemoje:

Taško Nr.	Koordinatės		Lapo nomenklatura
	Y (E) m	X (N) m	
1	340472.22	6137584.78	28/47
2	340513.36	6137541.87	
3	340545.45	6137518.99	
4	340559.63	6137512.33	
5	340690.70	6137423.32	
6	340699.06	6137434.67	
7	340743.44	6137403.86	
8	340772.25	6137352.53	
9	340777.15	6137324.69	
10	340785.58	6137304.99	
11	340787.65	6137292.45	
12	340787.59	6137291.59	
13	340786.30	6137291.55	

### Komplekso dalys:

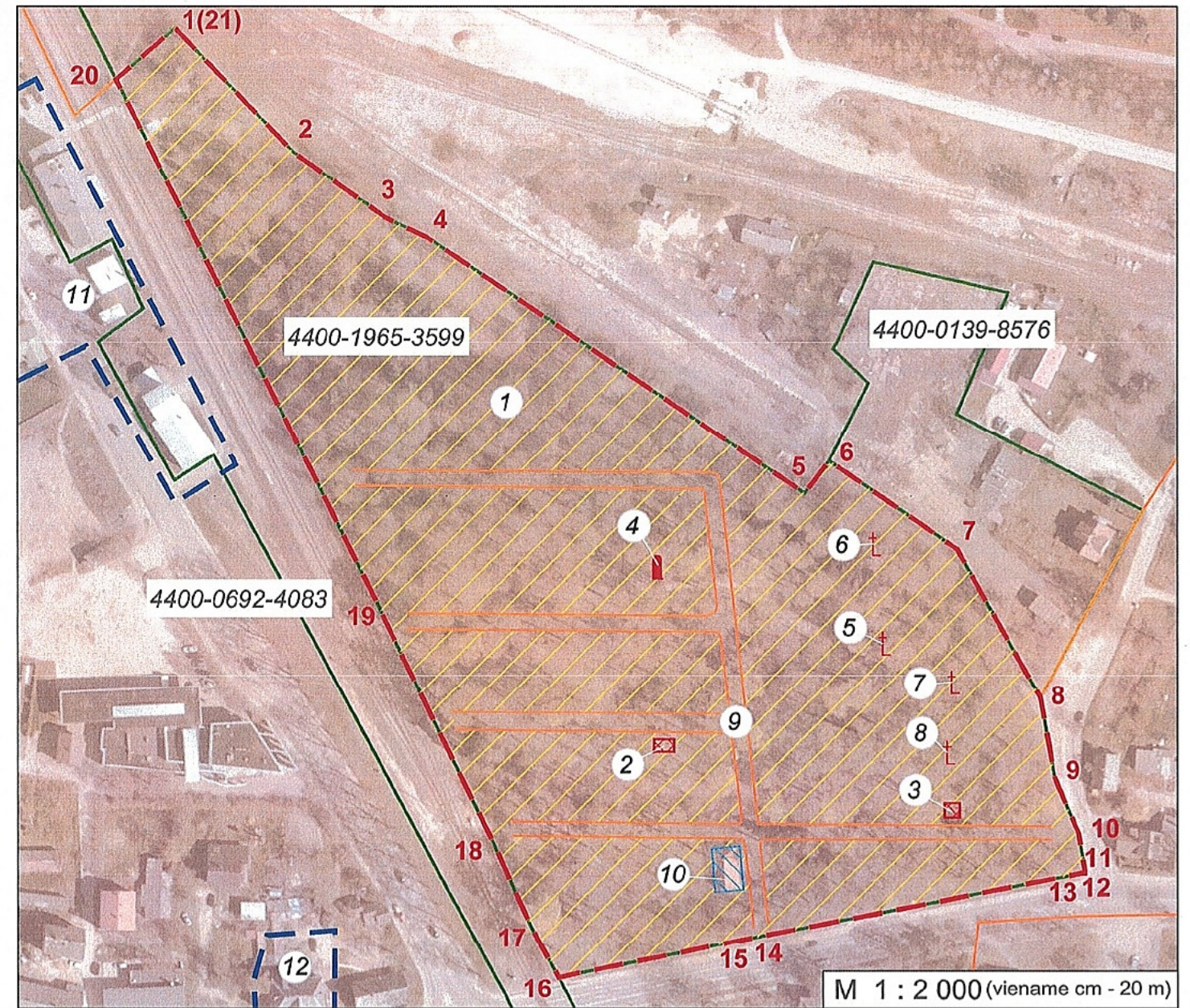
1. Senosios kapinės (39188)
2. Knygininko Karlo Vilhelmo Sekunos kapas (16693, IV 936)
3. Knygų leidėjų Friedricho Adolfo Stahl ir Johanes Marijos Stahl kapas (16694, IV 937)

14	340673.51	6137269.26	
15	340669.64	6137268.55	
16	340604.87	6137255.26	
17	340596.29	6137271.28	
18	340582.10	6137302.78	
19	340541.56	6137386.59	
20	340451.88	6137567.05	
21	340472.22	6137584.78	

### Sutartiniai ženklai:

	Nekilnojamosios kultūros vertybės apibrėžtos teritorijos ribos		Teritorijoje esantys, vertingų savybių požymių turintys objektai
	Suformuotų kadastrinių sklypų ribos		Greta esantys nekilnojamojo kultūros paveldo objektai, vietovės
	Nekilnojamojo kultūros paveldo objektas		Takų trasos
	Šilutės miesto istorinė dalis (12331, UV 69)		Kryžius
			Paminklas

- Pastabos:** 1. Nekilnojamoji kultūros vertybė nėra paskelbta valstybės ir (ar) savivaldybės saugoma, todėl apsaugos zona neapibrėžiama  
2. Šilutės evangelikų liuteronų senųjų kapinių kompleksas (39187) teritorija patenka į Šilutės miesto istorinės dalies (12331, UV 69) teritoriją



### Teritorijoje esančios vertingosios savybės:

4. Elskes Jankus antkapis
5. Tupait šeimos antkapinis kryžius
6. George Heinrich Rupel antkapinis kryžius
7. Antkapinis kryžius
8. A. Graft antkapinis kryžius
9. Takai

### Teritorijoje esantys, vertingų savybių požymių turintys objektai:

10. Kopyličia
- Greta esantys nekilnojamojo kultūros paveldo objektai:**
11. Geležinkelio stoties pastatų kompleksas (30555, G520K)
  12. Pastatas (30629, S1034)

Teritorijos plotas - 45470 m<sup>2</sup>



### KULTŪROS PAVELDO CENTRAS

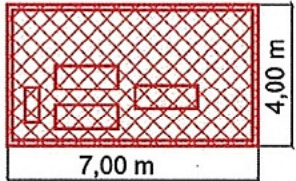
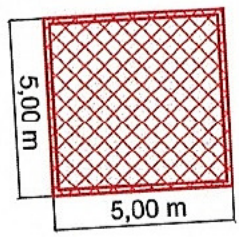
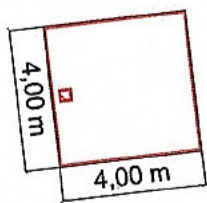
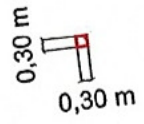
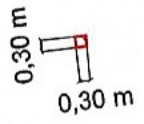
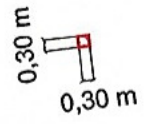
Šilutės evangelikų liuteronų senųjų kapinių kompleksas (39187)  
apibrėžtų teritorijos bei apsaugos zonos ribų plano projektas

Teritorijos bei apsaugos zonos ribas ir vertingąsias savybes pažymėjo Duomenų skyriaus Vietų poskyrio		
vyresn. paminklotvarkininkė		
Plano projektą sudarė Duomenų skyriaus		
vyresn. paminklotvarkininkas (k.p. Nr. _____)		
vyresn. paminklotvarkininkas		
Plano projektą patikrino Duomenų skyriaus Vietų poskyrio,		
vedėjas		
Plano projektą priėmė		
direktorius		2019-03-07



# ŠILUTĖS EVANGELIKŲ LIUTERONŲ SENŪJŲ KAPINIŲ KOMPLEKSAS (39187)

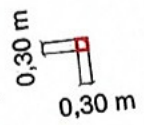
APIBRĖŽTŲ TERITORIJOS BEI APSAUGOS ZONOS RIBŲ PLANAS, 2 LAPAS. SCHEMAS

Tilžės g., Šilutės m., Šilutės r. sav.

<p>2. Knygininko Karlo Vilhelmo Sekunos kapas (16693, IV 936)</p> 	<p>3. Knygų leidėjų Friedricho Adolfo Stahl ir Johanes Marijos Stahl kapas (16694, IV 937)</p> 	<p>4. Elskes Jankus antkapis</p> 
<p>5. Tupait šeimos antkapinis kryžius</p> 	<p>6. George Heinrich Rupel antkapinis kryžius</p> 	<p>7. Antkapinis kryžius</p> 

**Sutartiniai ženklai:**

-  Nekilnojamojo kultūros paveldo objektas
-  Nekilnojamosios kultūros vertybės teritorijoje esančios vertingosios savybės

<p>8. A. Graft antkapinis kryžius</p> 
---

M 1 : 100 (viename cm - 1 m)

	<b>KULTŪROS PAVELDO CENTRAS</b>	Šilutės evangelikų liuteronų senųjų kapinių komplekso (39187) apibrėžtų teritorijos bei apsaugos zonos ribų plano projektas
Teritorijos bei apsaugos zonos ribas ir vertingąsias savybes pažymėjo Duomenų skyriaus Vietų poskyrio		
vyresn. paminklotvarkininkė		
Plano projektą sudarė Duomenų skyriaus		
vyresn. paminklotvarkininkas (k.p. Nr. _____)		
vyresn. paminklotvarkininkas		
Plano projektą patikrino Duomenų skyriaus Vietų poskyrio		
vedėjas		
Plano projektą priėmė		
direktorius		

**KULTŪROS PAVELDO DEPARTAMENTO PRIE KULTŪROS MINISTERIJOS PIRMOJI**

(nekilnojamojo kultūros paveldo vertinimo tarybos sudarytojo pavadinimas kilmininko linksniu)

**NEKILNOJAMOJO KULTŪROS PAVELDO VERTINIMO TARYBA**

**A K T A S**

2019-03-12 Nr. KPD-RM-2819

data

Vilnius

vieta

Nekilnojamojo kultūros paveldo vertinimo taryba (toliau – Taryba) s u d a r y t a

**Kultūros paveldo departamento prie Kultūros ministerijos direktoriaus 2018-05-07 įsakymu Nr. Į-129**

(teisės akto sudarytojas kilmininko linksniu, data, dokumento rūšis įnagininko linksniu, „Nr.“ ir jo registracijos numeris)

Taryba, s u s i d e d a n t i i š  
pirmininko (-ės) \_\_\_\_\_ ir narių:  
(vardas ir pavardė kilmininko linksniu)

\_\_\_\_\_  
(vardai ir pavardės kilmininko linksniu, asmenis nurodyti per kablelį)

v a d o v a u d a m a s i Tarybos nuostatais, patvirtintais

**Lietuvos Respublikos kultūros ministro 2005-04-15 įsakymu Nr. IV-149**

(teisės akto sudarytojas kilmininko linksniu, data, dokumento rūšis įnagininko linksniu, „Nr.“ ir jo registracijos numeris, dokumentus nurodyti per kablelį)

n u s t a t o, kad:

1. Nekilnojamoji kultūros vertybė (toliau – vertybė) registruojama Kultūros vertybių registre (toliau – Registras) kaip:

- pavienis kultūros paveldo objektas (toliau – objektas)  
 kompleksinis objektas (toliau – kompleksas),  
kurį sudarantys objektai registruojami savarankiškai  
 kultūros paveldo vietovė (toliau – vietovė)

pažymėti tik vieną

2. Pavienis objektas yra:  vieta  statinys  kitas nekilnojamasis daiktas

\_\_\_\_\_  
(pažymėti tik vieną)

3. Komplekso dalys:

Šilutės evangelikų liuteronų senųjų kapinių komplekso senosios kapinės (39188; 1);  
Šilutės evangelikų liuteronų senųjų kapinių komplekso knygininko [redacted]  
kapas (16693; 2);  
Šilutės evangelikų liuteronų senųjų kapinių komplekso knygų leidėjų [redacted] ir  
[redacted] (16694; 3);

(kompleksą sudarantys objektai, jų kodai, priedo Nr.; objektus nurodyti per kabliataškį)

4. Vertybei suteikiamas pavadinimas su vardu ar vardais:

**Šilutės evangelikų liuteronų senųjų kapinių kompleksas**

(pilnas vertybės pavadinimas; vardas, vardai suderinami su pavadinimu)

5. Vertybei suteikiamas pavadinimas:

**kompleksas**

(pagal Registro pavadinimų klasifikatorių)

6. Vertybė yra gyvenamojoje vietovėje ir (ne -) apima adreso objektą:

**Tilžės g.**

(gatvės pavadinimas ir jos tipas)  
(g., pr., bul., al., skg., aklg., skv., a., pl., kel., tak.)

(pastato) (Nr.)

(korpuso) (Nr.)

**Šilutė (m.)**

(gyvenamoji vietovė ir jos tipas)  
(vs., k., gelež. st., mstl., m.)

**Šilutės sen.**

(seniūnija)

**Šilutės rajono sav.**

(savivaldybė ir jos tipas)  
(r., m., sav.)

7. Vertybės (1832 m. - XX a. vid.; ) vertingosios savybės yra:

7.1.3.4. žemės ir jos paviršiaus elementai - **reljefas** (kalvelė; auga medžiai, krūmai, išlikę betono apvadų, betono, granito antkapiniai paminklai, paminklų fragmentai, nulaužtų kryžių fragmentai, metalinių tvorelių fragmentai, P dalyje stovi 1907 m. pastatyta kapinių koplyčia, kapinių būklė patenkinama; TRP Nr. 1; IKONOGR Nr. 1-2; FF Nr. 1-89; 2015 m.);

7.4. Artimiausios kultūros paveldo objekto teritoriją ar vietovę supančios aplinkos kultūrinio kraštovaizdžio vertingosios savybės - **Šilutės miesto istorinė dalis (u.k.12331)** (-; -; TRP; 2019 m.);

7.5. Faktai apie svarbias visuomenės, kultūros ir valstybės istorijos asmenybes, įvykius - **kapinės įsteigtos 1832 m. Kapinių teritorijai būdingas gana taisyklingas išplanavimas. Ji padalinta į keletą pagrindinių kvartalų, kurie suskaidyti į dar smulkesnius kvartalus. Juos skiria visomis keturiomis kryptimis einantys natūralaus grunto takai. Stichiškas laidojimo pobūdis ryškus pietiniame kapinių ruože, kur laidota vėliausiai - pokaryje, nesilaikant įprastos planinės struktūros. Kapinėse daugiausia laidoti Šilutės evangelikų-liuteronų tikėjimo lietuvių, vokiečių kilmės gyventojai. Kol nebuvo įrengtos atskiros katalikų kapinės, iki 1860 m. čia galėjo būti laidojami ir katalikų konfesijos asmenys. Vėliau, XX a. pr., suderinus su evangelikų dvasininkais, laidoti rusai stačiatikiai, sentikiai. Antrojo pasaulinio karo metais kapinėse buvo laidoti kare žuvę kariai iš Šilutės miesto bei apylinkių. Buvo suformuotas netgi vadinamas Didvyrių kapinių kvartalas. Sovietmečiu šios kareivių kapavietės buvo sunaikintos. Kapinėse būta nemažai šeimyninių kapaviečių su palaidojimais rūsiuose. Iš mažosios architektūros pavyzdžių būtina paminėti antkapinius paminklus ir kapaviečių aptvarus, kurie iš dalies rodė mirusiojo socialinę-materialinę padėtį. Kapinėse vyravo lieti neogotikinio stiliaus kryžiai su minimalistiniais dekoru elementais. Taip pat būta nedidelių lauko akmens antkapinių paminklų, cementinių horizontalių plokščių. Kalto metalo tvorelėmis daugiausia buvo aptvertos šeimyninės kapavietės. Dauguma šių metalinių aptvarų turėjo vienvėrius arba dvivėrius vartelius su spynomis. Vyravo nuo paprastų, klasikinių iki sudėtingų augalinių tvorelių puošybos elementų. Dekorą motyvai kiekvienos kapavietės skirtingi, nesikartojantys. 1898 m. kapinės aptvertos metaline tvora. 1907 m. kapinėse pastatyta mūrinė šarvojimo koplyčia, kuri išliko iki**

šių dienų. Žinių apie koplyčios projekto autorių, statybos darbų eigą, vidaus įrangą nėra. Žinoma, kad ant stogo buvo kryžius, virš durų buvusios graikiškos raidės -  $\alpha$  ir  $\Omega$  (alfa ir omega), o ant šoninių fasadų įrašai vokiečių kalba: Palaiminti mirę Viešpatyje bei Aš esu prisikėlimas ir gyvenimas. Viduje buvo altorius. Visi šie elementai pašalinti darant koplyčios remontą 1967 m., kai ją nesėkmingai bandyta pritaikyti šarvojimo salės poreikiams. Kapinės uždarytos 1962 m. Sovietmečiu kapinės buvo smarkiai suniokotos - neliko nepažeistos nė vienos kapavietės, dauguma mažosios architektūros elementų - metaliniai kryžiai, tvorelės ir kt. - buvo panaudotas kaip metalo laužas. Daugelis kapaviečių rūšių perdengimų įlaužta, atsiradusios angos užpiltos šiukšlėmis. Paminėtinos kapinėse esamos ir buvusios asmenų, jų šeimos narių, giminių kapavietės: rašytojo [redacted] tėvų, Verdainės kunigo [redacted], apskrities tarybos ir komisijos nario [redacted], dvarininko [redacted], Rusnės teismo aktuarijaus dukters [redacted], arklių pirklio [redacted], apskrities teismo sekretoriaus [redacted], Gumbinės apskrities gydytojo [redacted], teismo tarėjo [redacted], Verdainės malūnininko [redacted], ligoninės gydytojo [redacted], raštininko, privačios bibliotekos savininko [redacted], prekybininkų [redacted], mėsaininko [redacted] ir kt.

(apibūdinimas, būklė, nuoroda į pridedamą fikzaciją, aprašymo data; nurodyti per kabliataškį)

(Tarybos akto, kuriuo anksčiau nustatytos vertingosios savybės ir apibrėžtos teritorijos ribos, data ir Nr.\*)

8. Žemiau nurodyti kilnojamieji daiktai, saugomi pagal Kilnojamųjų kultūros vertybių apsaugos įstatymą, yra kultūros paveldo statinio vertingosios savybės:

(kilnojamosios kultūros vertybės, jų kodai; nurodyti per kablelį)

9. Nekilnojamosios kultūros vertybės teritorijoje yra:

9.1. Pavienio objekto teritorijoje yra:

(pavienio objekto teritorijoje esantys vertingųjų savybių požymių turintys objektai; nurodomi per kabliataškį; arba priedo, kuriame jie pateikiami, Nr.)

9.2. Komplekso teritorijoje yra:

(komplekso teritorijoje esantys vertingųjų savybių požymių turintys objektai; nurodomi per kabliataškį; arba priedo, kuriame jie pateikiami, Nr.)

9.3. Vietovėje yra:

(į vietovę įeinančios vertybės, jų kodai; vertingųjų savybių požymių turintys objektai; nurodomi per kabliataškį; arba priedo, kuriame jie pateikiami, Nr.)

10. Vertybės vertingųjų savybių pobūdis ar jų derinys yra:

<input type="checkbox"/> Archeologinis	<input type="checkbox"/> lemiantis reikšmingumą		
<input type="checkbox"/> Povandeninis	<input type="checkbox"/> lemiantis reikšmingumą	<input type="checkbox"/> tipiškas	<input type="checkbox"/> retas
		<input type="checkbox"/> svarbus	<input type="checkbox"/> unikalus

<input type="checkbox"/> Mitologinis	<input type="checkbox"/> lemiantis reikšmingumą	<input type="checkbox"/> tipiškas <input type="checkbox"/> svarbus	<input type="checkbox"/> retas <input type="checkbox"/> unikalus
<input type="checkbox"/> Etnokultūrinis	<input type="checkbox"/> lemiantis reikšmingumą	<input type="checkbox"/> tipiškas <input type="checkbox"/> svarbus	<input type="checkbox"/> retas <input type="checkbox"/> unikalus
<input type="checkbox"/> Architektūrinis	<input type="checkbox"/> lemiantis reikšmingumą	<input type="checkbox"/> tipiškas <input type="checkbox"/> svarbus	<input type="checkbox"/> retas <input type="checkbox"/> unikalus
<input type="checkbox"/> Urbanistinis	<input type="checkbox"/> lemiantis reikšmingumą	<input type="checkbox"/> tipiškas <input type="checkbox"/> svarbus	<input type="checkbox"/> retas <input type="checkbox"/> unikalus
<input type="checkbox"/> Želdynų	<input type="checkbox"/> lemiantis reikšmingumą	<input type="checkbox"/> tipiškas <input type="checkbox"/> svarbus	<input type="checkbox"/> retas <input type="checkbox"/> unikalus
<input type="checkbox"/> Inžinerinis	<input type="checkbox"/> lemiantis reikšmingumą	<input type="checkbox"/> tipiškas <input type="checkbox"/> svarbus	<input type="checkbox"/> retas <input type="checkbox"/> unikalus
<input checked="" type="checkbox"/> Istorinis	<input checked="" type="checkbox"/> lemiantis reikšmingumą	<input type="checkbox"/> tipiškas <input checked="" type="checkbox"/> svarbus	<input type="checkbox"/> retas <input type="checkbox"/> unikalus
<input checked="" type="checkbox"/> Memorialinis	<input checked="" type="checkbox"/> lemiantis reikšmingumą	<input type="checkbox"/> tipiškas <input checked="" type="checkbox"/> svarbus	<input type="checkbox"/> retas <input type="checkbox"/> unikalus
<input checked="" type="checkbox"/> Dailės	<input checked="" type="checkbox"/> lemiantis reikšmingumą	<input checked="" type="checkbox"/> tipiškas <input type="checkbox"/> svarbus	<input type="checkbox"/> retas <input type="checkbox"/> unikalus
<input type="checkbox"/> Sakralinis	<input type="checkbox"/> lemiantis reikšmingumą	<input type="checkbox"/> tipiškas <input type="checkbox"/> svarbus	<input type="checkbox"/> retas <input type="checkbox"/> unikalus
<input type="checkbox"/> Kultūrinės raiškos	<input type="checkbox"/> lemiantis reikšmingumą	<input type="checkbox"/> tipiškas <input type="checkbox"/> svarbus	<input type="checkbox"/> retas <input type="checkbox"/> unikalus
<input type="checkbox"/> Kraštovaizdžio			
(galima pažymėti kelis)	(galima pažymėti kelis)	(pažymėti kiekvienam pobūdžiui tik vieną)	

11. Pavienio ar kompleksinio objekto, ar vietovės reikšmingumo lygmuo yra:

nacionalinis  regioninis  vietinis

(pažymėti tik vieną)

12. Vertybės apibrėžtos teritorijos:

12.1. ribos yra:

Taško Nr., Atkarpa	Būdas	Tikslumas (cm)	X (abscisė)	Y (ordinatė)	Geokodas	Aprašymas
1	K	20	340472,22	6137584,78	kv6	
1-2	-	-	-	-		
2	K	20	340513,36	6137541,87	kv6	
2-3	-	-	-	-		
3	K	20	340545,45	6137518,99	kv6	
3-4	-	-	-	-		
4	K	20	340559,63	6137512,33	kv6	
4-5	-	-	-	-		

5	K	20	340690,70	6137423,32	kv6	
5-6	-	-	-	-		
6	K	20	340699,06	6137434,67	kv6	
6-7	-	-	-	-		
7	K	20	340743,44	6137403,86	kv6	
7-8	-	-	-	-		
8	K	20	340772,25	6137352,53	kv6	
8-9	-	-	-	-		
9	K	20	340777,15	6137324,69	kv6	
9-10	-	-	-	-		
10	K	20	340785,58	6137304,99	kv6	
10-11	-	-	-	-		
11	K	20	340787,65	6137292,45	kv6	
11-12	-	-	-	-		
12	K	20	340787,59	6137291,59	kv6	
12-13	-	-	-	-		
13	K	20	340786,30	6137291,55	kv6	
13-14	-	-	-	-		
14	K	20	340673,51	6137269,26	kv6	
14-15	-	-	-	-		
15	K	20	340669,64	6137268,55	kv6	
15-16	-	-	-	-		
16	K	20	340604,87	6137255,26	kv6	
16-17	-	-	-	-		
17	K	20	340596,29	6137271,28	kv6	
17-18	-	-	-	-		
18	K	20	340582,10	6137302,78	kv6	
18-19	-	-	-	-		
19	K	20	340541,56	6137386,59	kv6	
19-20	-	-	-	-		
20	K	20	340451,88	6137567,05	kv6	
20-21	-	-	-	-		
21	K	20	340472,22	6137584,78	kv6	
21-1	-	-	-	-		

12.2. plotas yra:

**45470,00 kv. m**

13. Vertybės apibrėžta apsaugos zona:

13.1. nustatytas\*\*:

[ ] apsaugos nuo fizinio poveikio pozonis

[ ] vizualinės apsaugos pozonis

(pažymėti galima abu arba tik vieną)

13.2. apsaugos nuo fizinio poveikio pozonio:

13.2.1. ribos yra:

13.2.2. plotas yra:

**0 kv. m**

---

13.3. vizualinės apsaugos pozonio

13.3.1. ribos yra:

13.3.2. plotas yra:

**0 kv. m**

---

13.4. apsaugos zonos plotas yra:

**0 kv. m**

---

13.5. [x] nustatyta, kad apsaugos zona nereikalinga\*\*\*.

14.

---

(sprendimas, kuriuo objektas ar vietovė paskelbti ar inicijuoti skelbti saugomais\*\*\*\*)

15. Šaltiniai ir literatūra (archyvinė medžiaga, tyrimų ataskaitos, publikacijos ir kt.):

15.1. [redacted]. Sekunnų spaustuvė (Sekundų spaustuvė). Iš Visuotinė lietuvių enciklopedija. Vilnius, 2012, t. 21, p. 398.

15.2. Kultūros vertybės byla, IV 936. Kultūros paveldo centro paveldosaugos biblioteka.

15.3. Kultūros vertybės byla, IV 937. Kultūros paveldo centro paveldosaugos biblioteka.

15.4. Lietuvos Respublikos istorijos ir kultūros paminklų sąrašas. Vilnius, 1993, p. 167.

15.5. [redacted] Iš Mažosios Lietuvos enciklopedija. Vilnius, 2009, t. 4, p. 215.

15.6. [redacted]. Iš Mažosios Lietuvos enciklopedija. Vilnius, 2009, t. 4, p. 317.

15.7. [redacted]. Šilutės miesto evangelikų kapinių istoriniai tyrimai. Klaipėda, 1990. Šilutės m. savivaldybė.

15.8. [redacted] Senosios miesto kapinės – vertinga architektūrinio, kultūrinio, istorinio paveldo dalis <http://silaine.lt/silaine/senosios-miesto-kapines-vertinga-architekturinio-kulturinio-istorinio-paveldo-dalis/> (žiūrėta 2019-03-06).

16. Nekilnojamojo kultūros paveldo vertinimo tarybos aktas Lietuvos Respublikos administracinių bylų teisenos įstatymo nustatyta tvarka gali būti skundžiamas administraciniam teismui.

Taryba šiuo a k t u

- |                                     |   |  |
|-------------------------------------|---|--|
| <input checked="" type="checkbox"/> | n u t a r i a, jog vertybei reikalinga teisinė apsauga.   |  |
| <input checked="" type="checkbox"/> | n u t a r i a, jog turi būti patikslinti Registre registruotos vertybės duomenys                | <b>39187</b><br><small>(kodas)</small> |
| <input type="checkbox"/>            | n u t a r i a, jog Registre registruotai vertybei tik apibrėžiama ar patikslinama apsaugos zona | <br><hr/> <small>(kodas)</small>       |
| <input type="checkbox"/>            | n u t a r i a, jog vertybei apsauga netaikoma   |  |

PRIDEDAMA:

1. Fotofiksacija, 89 nuotraukos, 89 lapai.
2. Apibrėžtų teritorijos ribų planas, 2 lapai.
3. Nekilnojamojo turto registro centrinio duomenų banko išrašas, 4 lapai.
4. 1995 m. Kapų (palaidoti: Klaipėdos krašto knygininkas [redacted] Mažosios Lietuvos knygininkai [redacted] - vietinės reikšmės istorijos paminklų (IV 936) ir (IV 937) ir Šilutės buv. Dujų saugyklos – Naujai išaiškinamo istorijos ir kultūros paminklo (IP 2524 / 1-3 / AtJ) teritorijų ir apsaugos zonų planas, 1 lapas.
5. Ikonografija, 6 lapai.

Pirmininkas

[redacted]

PASTABOS

\* Pildoma, kai Taryba nutaria, jog Registre registruotai vertybei tik apibrėžiama ar patikslinama apsaugos zona

\*\* Kultūros paveldo objekto apsaugos zonos ribos nustatomos paskelbtam ar inicijuotam skelbti saugomu objektui. Jeigu objektas inicijuotas skelbti saugomu, nustatytos apsaugos zonos ribos įsigalioja objektą paskelbus saugomu

\*\*\* Kultūros paveldo objekto apsaugos zonos ir jos pozonių ribos nenustatomos, jei jis yra draustinyje ar rezervate, taip pat nepaskelbtam saugomu ar neinicijuotam skelbti saugomu objektui bei Kultūros paveldo objektų ir vietovių apsaugos zonų nustatymo taisyklių nustatytais atvejais

\*\*\*\* Pildoma, kai kultūros paveldo objektas ar vietovė yra paskelbti saugomais ar inicijuoti skelbti saugomais

1 priedas  
(Nr.)

## Į KOMPLEKSĄ ĮEINANČIO OBJEKTO DUOMENYS

1. Į kompleksą įeinančiam objektui suteikiamas pavadinimas su vardu ir vardais:

**Šilutės evangelikų liuteronų senųjų kapinių komplekso senosios kapinės**

(pilnas vertybės pavadinimas; vardas, vardai suderinami su pavadinimu)

2. Į kompleksą įeinančiam objektui suteikiamas pavadinimas:

**senosios kapinės**

(pagal Registro pavadinimų klasifikatorių)

3. Į kompleksą įeinantis objektas yra gyvenamojoje vietovėje ir (ne -) apima adresą objektą:

**Tilžės g.**

(gatvės pavadinimas ir jos tipas)  
(g., pr., bul., al., skg., aklg., skv., a., pl., kel., tak.)

(pastato) (Nr.)

(korpuso)  
(Nr.)

**Šilutė (m.)**

(gyvenamoji vietovė ir jos tipas)  
(vs., k., gelež. st., mstl., m.)

**Šilutės sen.**

(seniūnija)

**Šilutės rajono sav.**

(savivaldybė ir jos tipas)  
(r., m., sav.)

4. Į kompleksą įeinantis objektas yra:  vieta  statinys  kitas nekilnojamas daiktas

(pažymėti tik vieną)

5. Į kompleksą įeinančio objekto (1832 m. - XX a. vid.; ) vertingosios savybės yra:

5.1.3.3. įvairūs mažosios kraštovaizdžio architektūros statiniai ir vaizduojamojo meno formos - **antkapis, kurį sudaro lieto-kalto metalo tvorelė ir lieto metalo antkapinis kryžius, įtvirtintas į tašyto granito postamentą su kryžmoje iš abiejų pusių išlietais įrašais vokiečių kalba: „Hier ruhet / in Gott / „Ruhe in Frieden!“ (įrašas sunkiai įskaitomas; būklė patenkinama; TRP Nr. 4; FF Nr. 52-59; 2019 m.); šeimos lieto metalo antkapinis kryžius, įtvirtintas į tašyto granito postamentą su kryžmoje iš abiejų pusių išlietais įrašais vokiečių kalba: „Hier ruhet / in Gott / geb: „Ruhe in Frieden!“ (-; būklė patenkinama; TRP Nr. 5; FF Nr. 61-64; 2019 m.); lieto metalo antkapinis kryžius, įtvirtintas į tašyto granito postamentą su kryžmoje išlietu įrašu vokiečių kalba: „Hier / ruhet / in Gott / geb: „Ruhe in Frieden!“ (-; būklė patenkinama; TRP Nr. 6; FF Nr. 66-68; 2019 m.); lieto metalo antkapinis kryžius, įtvirtintas į tašyto granito postamentą su kryžmoje iš abiejų pusių išlietais įrašais vokiečių kalba: „Ruhe Sanft“ (įrašai kai kur neįskaitomi; būklė patenkinama; TRP Nr. 7; FF Nr. 69-73; 2019 m.); lieto metalo antkapinis kryžius, įtvirtintas į tašyto granito postamentą su kryžmoje išlietu įrašu vokiečių kalba: „... geb: „Ruhe in Frieden!“ (įrašai sunkiai įskaitomi, kai kur neįskaitomi; būklė patenkinama; TRP Nr. 8; FF Nr. 74-77; 2019 m.); lieto metalo antkapinis kryžius su kryžmoje iš abiejų pusių išlietais įrašais vokiečių kalba: geb. „Wir sehen uns wieder!“ (įbestas į žemę; būklė patenkinama; FF Nr. 39-42; 2019 m.); lieto metalo antkapinis kryžius, su kryžmoje iš abiejų pusių išlietais įrašais vokiečių kalba: „Ruhe sanft!“ (įbestas į žemę; būklė patenkinama; FF Nr. 44-48; 2019 m.); lieto metalo antkapinis**

**kryžius su kryžmoje išlietu įrašu vokiečių kalba: „Hier ruht / [redacted] / Rretgarst in Gumbinnen / [redacted]“**

(įbestas į žemę; būklė patenkinama; FF Nr. 49-51; 2019 m.); **ažūrinis kalto metalo kryžius** (atremtas į medį; būklė bloga; FF Nr. 78-79; 2019 m.); **apie 80 kalto-lieto metalo tvorelių** (-; būklė patenkinama; FF Nr. 8-26, 29, 37, 52-53; 2019 m.);

5.1.3.4. žemės ir jos paviršiaus elementai - **Šilutės m. gyventojų palaikai** (-; -; TRP; FF Nr. 1-79; 2019 m.);

5.1.3.5. objekto teritorijoje esantys takai - **naturalaus grunto takų sistema** (natūralaus grunto takai, kai kurie užžėlę žole; būklė patenkinama; TRP Nr. 9; IKONOGR Nr. 1; FF Nr. 5-8, 18, 30-32, 36; 2019 m.);

5.1.3.6. želdynai ir želdiniai - **apželdinimo lapuočiais medžiais tipas** (vyrauja klevai, liepos; būklė patenkinama; FF Nr. 1-8; 2019 m.);

6. Žemiau nurodyti kilnojamieji daiktai, saugomi pagal Kilnojamųjų kultūros vertybių apsaugos įstatymą, yra į kompleksą įeinančio statinio vertingosios savybės:

(kilnojamosios kultūros vertybės, jų kodai; nurodyti per kablelį)

7. Į kompleksą įeinančio objekto vertingųjų savybių pobūdis ar jų derinys yra:

<input type="checkbox"/> Archeologinis	<input type="checkbox"/> lemiantis reikšmingumą		
<input type="checkbox"/> Povandeninis	<input type="checkbox"/> lemiantis reikšmingumą	<input type="checkbox"/> tipiškas	<input type="checkbox"/> retas
		<input type="checkbox"/> svarbus	<input type="checkbox"/> unikalus
<input type="checkbox"/> Mitologinis	<input type="checkbox"/> lemiantis reikšmingumą	<input type="checkbox"/> tipiškas	<input type="checkbox"/> retas
		<input type="checkbox"/> svarbus	<input type="checkbox"/> unikalus
<input type="checkbox"/> Etnokultūrinis	<input type="checkbox"/> lemiantis reikšmingumą	<input type="checkbox"/> tipiškas	<input type="checkbox"/> retas
		<input type="checkbox"/> svarbus	<input type="checkbox"/> unikalus
<input type="checkbox"/> Architektūrinis	<input type="checkbox"/> lemiantis reikšmingumą	<input type="checkbox"/> tipiškas	<input type="checkbox"/> retas
		<input type="checkbox"/> svarbus	<input type="checkbox"/> unikalus
<input type="checkbox"/> Urbanistinis	<input type="checkbox"/> lemiantis reikšmingumą	<input type="checkbox"/> tipiškas	<input type="checkbox"/> retas
		<input type="checkbox"/> svarbus	<input type="checkbox"/> unikalus
<input type="checkbox"/> Želdynų	<input type="checkbox"/> lemiantis reikšmingumą	<input type="checkbox"/> tipiškas	<input type="checkbox"/> retas
		<input type="checkbox"/> svarbus	<input type="checkbox"/> unikalus
<input type="checkbox"/> Inžinerinis	<input type="checkbox"/> lemiantis reikšmingumą	<input type="checkbox"/> tipiškas	<input type="checkbox"/> retas
		<input type="checkbox"/> svarbus	<input type="checkbox"/> unikalus
<input type="checkbox"/> Istorinis	<input type="checkbox"/> lemiantis reikšmingumą	<input type="checkbox"/> tipiškas	<input type="checkbox"/> retas
		<input type="checkbox"/> svarbus	<input type="checkbox"/> unikalus
<input checked="" type="checkbox"/> Memorialinis	<input checked="" type="checkbox"/> lemiantis reikšmingumą	<input type="checkbox"/> tipiškas	<input type="checkbox"/> retas
		<input checked="" type="checkbox"/> svarbus	<input type="checkbox"/> unikalus
<input checked="" type="checkbox"/> Dailės	<input checked="" type="checkbox"/> lemiantis reikšmingumą	<input checked="" type="checkbox"/> tipiškas	<input type="checkbox"/> retas
		<input type="checkbox"/> svarbus	<input type="checkbox"/> unikalus
<input type="checkbox"/> Sakralinis	<input type="checkbox"/> lemiantis reikšmingumą	<input type="checkbox"/> tipiškas	<input type="checkbox"/> retas
		<input type="checkbox"/> svarbus	<input type="checkbox"/> unikalus
<input type="checkbox"/> Kultūrinės raiškos	<input type="checkbox"/> lemiantis reikšmingumą	<input type="checkbox"/> tipiškas	<input type="checkbox"/> retas
		<input type="checkbox"/> svarbus	<input type="checkbox"/> unikalus

---

Kraštovaizdžio

8. Į kompleksą įeinančio objekto reikšmingumo lygmuo yra:

nacionalinis  regioninis  vietinis

---

(pažymėti tik vieną)

2 priedas  
(Nr.)

## Į KOMPLEKSĄ ĮEINANČIO OBJEKTO DUOMENYS

1. Į kompleksą įeinančiam objektui suteikiamas pavadinimas su vardu ir vardais:

**Šilutės evangelikų liuteronų senųjų kapinių komplekso knygininko** \_\_\_\_\_  
**kapas**

(pilnas vertybės pavadinimas; vardas, vardai suderinami su pavadinimu)

2. Į kompleksą įeinančiam objektui suteikiamas pavadinimas:

**kapas**

(pagal Registro pavadinimų klasifikatorių)

3. Į kompleksą įeinantis objektas yra gyvenamojoje vietovėje ir (ne -) apima adresą objektą:

**Tilžės g.**

(gatvės pavadinimas ir jos tipas)  
(g., pr., bul., al., skg., aklg., skv., a., pl., kel., tak.)

(pastato) (Nr.)

(korpuso)  
(Nr.)

**Šilutė (m.)**

(gyvenamoji vietovė ir jos tipas)  
(vs., k., gelež. st., mstl., m.)

**Šilutės sen.**

(seniūnija)

**Šilutės rajono sav.**

(savivaldybė ir jos tipas)  
(r., m., sav.)

4. Į kompleksą įeinantis objektas yra:  vieta  statinys  kitas nekilnojamas daiktas

(pažymėti tik vieną)

5. Į kompleksą įeinančio objekto () vertingosios savybės yra:

5.1.3.3. įvairūs mažosios kraštovaizdžio architektūros statiniai ir vaizduojamojo meno formos - **lieto-kalto metalo tvorelė, pilko tašyto granito paminklas su reljefiniu kryžiumi, kuriame iškaltas įgilintų raidžių memorialinis įrašas: „\_\_\_\_\_“ ir trys lieto betono apvadai** (-; įrašas sunkiai įskaitomas, kai kur neišlikę tvorelės elementų, būklė patenkinama; IKONOGN Nr. 3-4; FF Nr. 80-84; 2019 m.);

5.1.3.4. žemės ir jos paviršiaus elementai - \_\_\_\_\_ **palaikai** (palaidotas bendroje šeimos kapavietėje, šalia vaikų \_\_\_\_\_; -; TRP Nr. 2; IKONOGN Nr. 3-4; FF Nr. 80-84; 2019 m.);

5.5. Faktai apie svarbias visuomenės, kultūros ir valstybės istorijos asmenybes, įvykius - **palaidotas Mažosios Lietuvos raštijos ir knygos veikėjas, 1858 m. įsteigęs pirmą Šilutės knygrišyklą-knygyną \_\_\_\_\_**. **Lankėsi beveik visose Mažosios Lietuvos lietuviškos dalies miestų mugėse, vienintelis iš Mažosios Lietuvos knygrišyklų savininkų dalyvavo kasmetinėse Klaipėdos vasaros mugėse, jo pavidavimas stovėdavo centrinėje prekyvietės aikštėje. Dažniausiai savo įmonės reklamai naudojo laikraščiu „Lietuviška ceitunga“. Savo klientams siūlė beveik visas aplinkinėse spaustuose išeinančias knygas: kalendorius, elementorius, tikybos literatūrą. Parengė smulkius giesmynus „Nužvelgimas tikinčios dūšios“ ir „Vėl kitos dūšios danguje asižvalgymas“ (kelis kartus išleido \_\_\_\_\_ spaustuose Tilžėje ir Traušio spaustuose Priekulėje). Apie 1891 m. savo įmonę perdavė sūnui \_\_\_\_\_**

6. Žemiau nurodyti kilnojamieji daiktai, saugomi pagal Kilnojamųjų kultūros vertybių apsaugos įstatymą, yra į kompleksą įeinančio statinio vertingosios savybės:

## 7. Į kompleksą įeinančio objekto vertingųjų savybių pobūdis ar jų derinys yra:

<input type="checkbox"/> Archeologinis	<input type="checkbox"/> lemiantis reikšmingumą		
<input type="checkbox"/> Povandeninis	<input type="checkbox"/> lemiantis reikšmingumą	<input type="checkbox"/> tipiškas <input type="checkbox"/> svarbus	<input type="checkbox"/> retas <input type="checkbox"/> unikalus
<input type="checkbox"/> Mitologinis	<input type="checkbox"/> lemiantis reikšmingumą	<input type="checkbox"/> tipiškas <input type="checkbox"/> svarbus	<input type="checkbox"/> retas <input type="checkbox"/> unikalus
<input type="checkbox"/> Etnokultūrinis	<input type="checkbox"/> lemiantis reikšmingumą	<input type="checkbox"/> tipiškas <input type="checkbox"/> svarbus	<input type="checkbox"/> retas <input type="checkbox"/> unikalus
<input type="checkbox"/> Architektūrinis	<input type="checkbox"/> lemiantis reikšmingumą	<input type="checkbox"/> tipiškas <input type="checkbox"/> svarbus	<input type="checkbox"/> retas <input type="checkbox"/> unikalus
<input type="checkbox"/> Urbanistinis	<input type="checkbox"/> lemiantis reikšmingumą	<input type="checkbox"/> tipiškas <input type="checkbox"/> svarbus	<input type="checkbox"/> retas <input type="checkbox"/> unikalus
<input type="checkbox"/> Želdynų	<input type="checkbox"/> lemiantis reikšmingumą	<input type="checkbox"/> tipiškas <input type="checkbox"/> svarbus	<input type="checkbox"/> retas <input type="checkbox"/> unikalus
<input type="checkbox"/> Inžinerinis	<input type="checkbox"/> lemiantis reikšmingumą	<input type="checkbox"/> tipiškas <input type="checkbox"/> svarbus	<input type="checkbox"/> retas <input type="checkbox"/> unikalus
<input checked="" type="checkbox"/> Istorinis	<input checked="" type="checkbox"/> lemiantis reikšmingumą	<input type="checkbox"/> tipiškas <input checked="" type="checkbox"/> svarbus	<input type="checkbox"/> retas <input type="checkbox"/> unikalus
<input checked="" type="checkbox"/> Memorialinis	<input checked="" type="checkbox"/> lemiantis reikšmingumą	<input type="checkbox"/> tipiškas <input checked="" type="checkbox"/> svarbus	<input type="checkbox"/> retas <input type="checkbox"/> unikalus
<input checked="" type="checkbox"/> Dailės	<input checked="" type="checkbox"/> lemiantis reikšmingumą	<input checked="" type="checkbox"/> tipiškas <input type="checkbox"/> svarbus	<input type="checkbox"/> retas <input type="checkbox"/> unikalus
<input type="checkbox"/> Sakralinis	<input type="checkbox"/> lemiantis reikšmingumą	<input type="checkbox"/> tipiškas <input type="checkbox"/> svarbus	<input type="checkbox"/> retas <input type="checkbox"/> unikalus
<input type="checkbox"/> Kultūrinės raiškos	<input type="checkbox"/> lemiantis reikšmingumą	<input type="checkbox"/> tipiškas <input type="checkbox"/> svarbus	<input type="checkbox"/> retas <input type="checkbox"/> unikalus
<input type="checkbox"/> Kraštovaizdžio			

## 8. Į kompleksą įeinančio objekto reikšmingumo lygmuo yra:

nacionalinis     regioninis     vietinis

(pažymėti tik vieną)

3 priedas  
(Nr.)

## I KOMPLEKSĄ ĮEINANČIO OBJEKTO DUOMENYS

1. Į kompleksą įeinančiam objektui suteikiamas pavadinimas su vardu ir vardais:

**Šilutės evangelikų liuteronų senųjų kapinių komplekso knygų leidėjų**  
**ir** **kapas**

(pilnas vertybės pavadinimas; vardas, vardai suderinami su pavadinimu)

2. Į kompleksą įeinančiam objektui suteikiamas pavadinimas:

**kapas**

(pagal Registro pavadinimų klasifikatorių)

3. Į kompleksą įeinantis objektas yra gyvenamojoje vietovėje ir (ne -) apima adresą objektą:

**Tilžės g.**

(gatvės pavadinimas ir jos tipas)  
(g., pr., bul., al., skg., aklg., skv., a., pl., kel., tak.)

(pastato) (Nr.)

(korpuso)  
(Nr.)

**Šilutė (m.)**

(gyvenamoji vietovė ir jos tipas)  
(vs., k., gelež. st., mstl., m.)

**Šilutės sen.**

(seniūnija)

**Šilutės rajono sav.**

(savivaldybė ir jos tipas)  
(r., m., sav.)

4. Į kompleksą įeinantis objektas yra:  vieta  statinys  kitas nekilnojamas daiktas

(pažymėti tik vieną)

5. Į kompleksą įeinančio objekto () vertingosios savybės yra:

5.1.3.3. įvairūs mažosios kraštovaizdžio architektūros statiniai ir vaizduojamojo meno formos - **lieto-kalto metalo tvorelė** (-; būklė gera; FF Nr. 85-87; 2019 m.);

5.1.3.4. žemės ir jos paviršiaus elementai - **ir palaikai, reljefas** (lygus; -; TRP Nr. 3; FF Nr. 85-89; 2019 m.);

5.5. Faktai apie svarbias visuomenės, kultūros ir valstybės istorijos asmenybes, įvykius - **palaidoti Mažosios Lietuvos knygų leidėjai, prekybininkai ir knygrišiai, ekslibrisų su lietuviškais įrašais pradininkai ir**

**profesinį išsilavinimą įgijo tėvo knygynėlyje ir knygriškyje Žibuose. Įstaigą perėmė 1881 m. ir ją gerokai išplėtė, 1895 m. Žibų centre pasistatė namą su verslo ir gyvenamomis patalpomis. Daugiausiai prekiaavo savo dirbtuvėje įrišamomis knygomis ir kalendoriais lietuvių ir vokiečių kalbomis, kanceliarijos reikmenimis, sienų apmušalais, vyniojamuoju popieriumi ir galanterijos dirbiniais. Dalyvaudavo Klaipėdos vasaros mugėse. Spaudinius išgydavo iš artimiausių leidyklų ir spaustuvių, pats išleido du evangelijos giesmynėlius ir mokinio parengtą Mažojoje Lietuvoje pirmąjį lietuvių kalba laiškų ir dalykinių raštų rašymo vadovėlį „Gromatų skarbnyčia visiems lietuviškąją kalbą mylintiems ant pasimokinimo“ (1890 m.), atvirukų su krašto vaizdais. Rengė knygrišystės mokinius. po vyro mirties perėmė ir vadovavo firmai. 1908 m. išteikėjo už knygrišystės meistro ir kartu su juo dirbo. Palaikė ryšius su Mažosios Lietuvos lietuvių tautinio sąjūdžio organizacijomis „Birutė“ ir „Spauda“ iš Tilžės, platino jų leidinius, renginių bilietus. Firma išleido tris evangelijos giesmynėlius lietuvių kalba. 1930 m. firma dėl materialinių sunkumų likviduota.**

6. Žemiau nurodyti kilnojamieji daiktai, saugomi pagal Kilnojamųjų kultūros vertybių apsaugos įstatymą, yra į kompleksą įeinančio statinio vertingosios savybės:

(kilnojamosios kultūros vertybės, jų kodai; nurodyti per kabelį)

7. Į kompleksą įeinančio objekto vertingųjų savybių pobūdis ar jų derinys yra:

<input type="checkbox"/> Archeologinis	<input type="checkbox"/> lemiantis reikšmingumą		
<input type="checkbox"/> Povandeninis	<input type="checkbox"/> lemiantis reikšmingumą	<input type="checkbox"/> tipiškas	<input type="checkbox"/> retas
		<input type="checkbox"/> svarbus	<input type="checkbox"/> unikalus
<input type="checkbox"/> Mitologinis	<input type="checkbox"/> lemiantis reikšmingumą	<input type="checkbox"/> tipiškas	<input type="checkbox"/> retas
		<input type="checkbox"/> svarbus	<input type="checkbox"/> unikalus
<input type="checkbox"/> Etnokultūrinis	<input type="checkbox"/> lemiantis reikšmingumą	<input type="checkbox"/> tipiškas	<input type="checkbox"/> retas
		<input type="checkbox"/> svarbus	<input type="checkbox"/> unikalus
<input type="checkbox"/> Architektūrinis	<input type="checkbox"/> lemiantis reikšmingumą	<input type="checkbox"/> tipiškas	<input type="checkbox"/> retas
		<input type="checkbox"/> svarbus	<input type="checkbox"/> unikalus
<input type="checkbox"/> Urbanistinis	<input type="checkbox"/> lemiantis reikšmingumą	<input type="checkbox"/> tipiškas	<input type="checkbox"/> retas
		<input type="checkbox"/> svarbus	<input type="checkbox"/> unikalus
<input type="checkbox"/> Želdynų	<input type="checkbox"/> lemiantis reikšmingumą	<input type="checkbox"/> tipiškas	<input type="checkbox"/> retas
		<input type="checkbox"/> svarbus	<input type="checkbox"/> unikalus
<input type="checkbox"/> Inžinerinis	<input type="checkbox"/> lemiantis reikšmingumą	<input type="checkbox"/> tipiškas	<input type="checkbox"/> retas
		<input type="checkbox"/> svarbus	<input type="checkbox"/> unikalus
<input checked="" type="checkbox"/> Istorinis	<input checked="" type="checkbox"/> lemiantis reikšmingumą	<input type="checkbox"/> tipiškas	<input type="checkbox"/> retas
		<input checked="" type="checkbox"/> svarbus	<input type="checkbox"/> unikalus
<input checked="" type="checkbox"/> Memorialinis	<input checked="" type="checkbox"/> lemiantis reikšmingumą	<input type="checkbox"/> tipiškas	<input type="checkbox"/> retas
		<input checked="" type="checkbox"/> svarbus	<input type="checkbox"/> unikalus
<input checked="" type="checkbox"/> Dailės	<input checked="" type="checkbox"/> lemiantis reikšmingumą	<input checked="" type="checkbox"/> tipiškas	<input type="checkbox"/> retas
		<input type="checkbox"/> svarbus	<input type="checkbox"/> unikalus
<input type="checkbox"/> Sakralinis	<input type="checkbox"/> lemiantis reikšmingumą	<input type="checkbox"/> tipiškas	<input type="checkbox"/> retas
		<input type="checkbox"/> svarbus	<input type="checkbox"/> unikalus
<input type="checkbox"/> Kultūrinės raiškos	<input type="checkbox"/> lemiantis reikšmingumą	<input type="checkbox"/> tipiškas	<input type="checkbox"/> retas
		<input type="checkbox"/> svarbus	<input type="checkbox"/> unikalus
<input type="checkbox"/> Kraštovaizdžio			

8. Į kompleksą įeinančio objekto reikšmingumo lygmuo yra:

nacionalinis  regioninis  vietinis


(pažymėti tik vieną)

Ikonografija\_01




Ikonografija\_02



Atestato Nr.	Projektuotojas: Egidijus Vidrinskas Vilų g. 3-2, Šilutė Individualios veiklos pažyma 2003.12.11. Nr.62				Šilutės evangelikų liuteronų senųjų kapinių komplekso (unik.kodas KVR 39187) vartų ir tvoros atstatymo palei Tilžės gatvę, Tilžės g. 37A, Šilutės m., Šilutės r. sav. projektas			
A455	PV	E. Vidrinskas		2020	Ikonografija		Laida	
0749	PDV (NKPA)	E. Vidrinskas					0	
SSP	Užsakovas: Šilutės rajono savivaldybė				2022-05-SSP-B-1		Lapas 1	Lapų 2

## Ikonografija\_02



Atestato Nr.	Projektuotojas: Egidijus Vidrinskas Vilų g. 3-2, Šilutė Individualios veiklos pažyma 2003.12.11. Nr.62				Šilutės evangelikų liuteronų senųjų kapinių komplekso (unik.kodas KVR 39187) vartų ir tvoros atstatymo palei Tilžės gatvę, Tilžės g. 37A, Šilutės m., Šilutės r. sav. projektas		
A455	PV	E. Vidrinskas		2020	Ikonografija		Laida
0749	PDV (NKPA)	E. Vidrinskas					0
SSP	Užsakovas: Šilutės rajono savivaldybė						2022-05-SSP-B-1


Tvirtinu:

**Šilutės evangelikų liuteronų senųjų kapinių komplekso (unik. kodas KVR 39187)  
vartų atstatymo projektas  
Tilžės g. 37A, Šilutės m., Šilutės r. sav.**

**BENDRIEJI STATINIŲ RODIKLIAI**

<b>Pavadinimas</b>	<b>Mato vienetas</b>	<b>Kiekis</b>	<b>Pastabos</b>
<b>I. SKLYPAS</b>			
1. sklypo plotas	m <sup>2</sup>	45470	
2. sklypo užstatymo intensyvumas	%	0,17	
3. sklypo užstatymo tankumas	%	0,32	
<b>IV. KITI STATINIAI</b>			
4. Vartai	vnt.	1	
5. Tvora	m	178,0	

\* Žvaigždute pažymėti rodikliai baigus statybą ir atlikus kadastrinius matavimus gali turėti neesminių nukrypimų.

Statinio projekto vadovas Egidijus Vidrinskas  A455, 2022 m. rugpjūčio 9 d.  
(vardas, pavardė, parašas, kvalifikacijos atestato arba pažymos Nr., data)

Pastaba. Statinio bendrieji rodikliai lentelės ar kita forma nurodomi Projekto bendrojoje dalyje.

# AIŠKINAMASIS RAŠTAS

## 1. Bendrieji duomenys

**Projektuojamas statinys** – Šilutės evangelikų liuteronų senųjų kapinių komplekso (unik. kodas KVR 39187) vartų ir tvoros atstatymo projektas.

**Statybos adresas:** Šilutės r. sav., Šilutė, Tilžės g. 37A.

**Statytojas (užsakovas):** Šilutės rajono savivaldybė

**Projektuotojas.** Tvarkomųjų statybos darbų projektą parengė architektas Egidijus Vidrinskas, projekto vadovas Egidijus Vidrinskas (kvalifikacijos atestatas Nr.A455). Statinio projekto (paveldosaugos) dalies vadovas (PDV) - Egidijus Vidrinskas (kvalifikacijos atestatas Nr. 0479, galiojimo laikas iki 2025-12-23).

**Statybos rūšis** – Nauja statyba.

**Statinio paskirtis.** Kiti inžineriniai statiniai.

**Statinio kategorija.** II grupės nesudėtingas statinys.

**Projekto rengimo pagrindas:**

- Užsakovo prašymas ir užduotis projektui parengti.
- Galiojantys projektavimo ir statybos techniniai reglamentai, taisyklės ir normos.

### **Ekspertizės privalomumas, visuomenės informavimo tvarka**

Vadovaujantis STR 1.04.04:2017 „Statinio projektavimas, statinio ekspertizė.“ turi būti atliekama specialioji projekto ekspertizė. Įvertinant STR 1.04.04:2017 „Statinio projektavimas, statinio ekspertizė“ VIII skyriaus reikalavimus, projektuojamam objektui, visuomenės informavimas nustatyta tvarka - privalomas.



### **Statybos darbų leidimas ir statinio projekto vykdymo priežiūra**

Prieš pradėdant paprastojo remonto darbus kultūros paveldo objekte, būtina gauti statybos darbų leidžiantį dokumentą STR 1.05.01:2017 „Statybą leidžiantys dokumentai. Statybos užbaigimas. Statybos sustabdymas. Savavališkos statybos padarinių šalinimas. Statybos pagal neteisėtai išduotą statybą leidžiantį dokumentą padarinių šalinimas“ nustatyta tvarka. Statybos vykdymui STR 1.06.01:2016 „Statybos darbai. Statinio statybos priežiūra“ pastato remonto techninė priežiūra yra privaloma nepriklausomai nuo finansavimo šaltinių bei statinio nuosavybės formų, išskyrus I grupės nesudėtingus statinius. Techninę priežiūrą organizuoja statytojas (užsakovas), vadovaudamasis STR 1.07.03:2017 „Statinių techninės ir naudojimo priežiūros tvarka. Naujų nekilnojamojo turto kadastro objektų formavimo tvarka“ reglamentu.

## 2. Pagrindinių normatyvinių dokumentų, kurių pagrindu parengtas projektas, sąrašas:

### **2.1. LR įstatymai, Vyriausybės nutarimai, įsakymai:**

1. Lietuvos Respublikos statybos įstatymas;
2. Lietuvos Respublikos nekilnojamojo kultūros paveldo apsaugos įstatymas;

Kval. Dokum. Nr.	2022		Statybą leidžiančiam dokumentui gauti	
	Išleidimo data		Laidos statusas ir pavadinimas	
	EGIDIJUS VIDRINSKAS Vilų g.3-2, LT99130 Šilutė, tel. 8 441 76430		Statinio projekto pavadinimas: Šilutės evangelikų liuteronų senųjų kapinių komplekso ( unik. kodas KVR 39187) vartų ir tvoros atstatymo Tilžės g. 37A, Šilutės m., Šilutės r. sav., projektas	
A455	PV	E. Vidrinskas		Statinio Nr. ir pavadinimas: 01 – kapinių vartai, 02 – kapinių tvora
				Dokumento pavadinimas:
0749	PDV	E. Vidrinskas		AIŠKINAMASIS RAŠTAS
				Laida
				0
SSP	UŽSAKOVAS: Šilutės rajono savivaldybė		2022-03-SSP-AR	Lapas
				1

3. Lietuvos respublikos saugomų teritorijų įstatymas;
4. Lietuvos Respublikos teritorijų planavimo įstatymas;
5. Lietuvos Respublikos specialiųjų žemės naudojimo įstatymas;
6. Lietuvos respublikos žemės įstatymas.

## **2.2. Organizaciniai tvarkomieji statybos techniniai reglamentai:**

1. STR 1.01.01:2005 „Kultūros paveldo statinio tvarkomųjų statybos darbų reglamentai“.
2. STR 1.01.03:2017. Statinių klasifikavimas.
3. STR 1.01.08:2002. Statinio statybos rūšys.
4. STR 1.02.01:2017. Statybos dalyvių atestavimo ir teisės pripažinimo tvarkos aprašas.
5. STR 1.04.04:2017. Statinio projektavimas, projekto ekspertizė.
6. STR 1.05.01:2017. Statybą leidžiantys dokumentai. Statybos užbaigimas. Statybos sustabdymas. Savavališkos statybos padarinių šalinimas. Statybos pagal neteisėtai išduotą statybą leidžiantį dokumentą padarinių šalinimas.
7. STR 1.06.01:2016. Statybos darbai. Statinio statybos priežiūra.
8. STR 1.12.06:2002. Statinio naudojimo paskirtis ir gyvavimo trukmė.

## **2.3. Techninių reikalavimų statybos techniniai ir kiti reglamentai:**

1. STR 2.01.01(1):2005. Esminiai statinio reikalavimai (ESR). Mechaninis atsparumas ir pastovumas.
2. STR 2.05.03:2003. Statybinių konstrukcijų projektavimo pagrindai.
3. STR 2.05.04:2003. Poveikiai ir apkrovos.
4. LR aplinkos ministro 2017-01-22 įsakymas Nr. D1-22 „Dėl Specialiųjų reikalavimų, specialiųjų architektūros reikalavimų, specialiųjų saugomos teritorijos tvarkymo ir apsaugos reikalavimų struktūros ir išdavimo tvarkos aprašo patvirtinimo“.
5. PTR 3.06.01:2014 "Kultūros paveldo tvarkybos darbų projektų rengimo taisyklės".
6. PTR 3.02.01:2014 „Tvarkybos darbų projektavimo sąlygų išdavimo taisyklės“.
7. PTR 3.08.01:2013 „Tvarkybos darbų rūšys“.
8. PTR 2.3.01:2010 „Betono, molio, medinių konstrukcijų tvarkyba“.
9. PTR 3.04.01:2014 „Leidimų atlikti tvarkybos darbus išdavimo taisyklės“.

## **2.4. Respublikos statybos normos, taisyklės ir kt.:**

1. DT 5-00. Saugos ir sveikatos taisyklės statyboje.

Kiekviena šių leidinių publikacija turi būti paskutinės redakcijos, priedai turi būti įsigalioję šio projekto išleidimo dieną, jei nėra nurodyta kitaip.

Norminiai dokumentai, kurie yra šių dokumentų nuorodose, nėra surašyti.

### **Trumpa istorinių duomenų santrauka**

Šilutės evangelikų liuteronų kapinės atidarytos 1832 m. vakarinėje Verdainės gyvenvietės dalyje. Iš šiaurės jas supo krūmais apaugusios pievos, rytinėje dalyje už kapinių ribos buvo išsidėstę tuometu keletas sodybinių sklypų, šiaip jau iš tos pusės užstatymas retas. Pietinėje dalyje pro kapines ėjo Tilžės - Klaipėdos plentas, nutiestas 1850 m. Vakarinėje dalyje geležinkelio linija, einanti palei vakarinę kapinių ribą, buvo Žibų ir Verdainės gyvenviečių skiriamoji riba.

Palei plentą, abiejose koplyčios pusėse laidota nuo XX a. pr. iki kapinių uždarymo 1962 m. pavasarį.

Kapinės 1898 m. buvo aptvertos metaline tvora, kurios pamatų fragmentų yra išlikę šiaurės vakarų dalyje. **Vartai** buvę priešais koplyčią, prie dabartinės Tilžės gatvės, čia - pagrindinis įėjimas į kapines.

2022-03-SSP-AR	Lapas	Lapų	Laida
	2	6	0

Nuo 1988 m. gausėjantys pavienių Vokietijos turistų vizitai, ieškant savo artimųjų kapų, inspirovo rajono valdžią kapinėms skirti daugiau dėmesio. Nuspręsta jas rekonstruoti.

### **Esama situacija.**

Šilutės evangelikų liuteronų senosios kapinės yra žemės sklype (unik. Nr. 4400-1965-3599), kurio kadastrinis Nr. 8867/0018:27, adresu Tilžės g. 37A, Šilutės m. Senosios kapinės (unikalus kodas KVR 39188) įeina į Šilutės evangelikų liuteronų senųjų kapinių kompleksą, kuris yra nacionalinio reikšmingumo lygmens kultūros vertybė, unikalus kultūros vertybės kodas nekilnojamojų kultūros vertybių registre - 39187. Šilutės evangelikų liuteronų senųjų kapinių komplekso (39187) teritorija patenka į Šilutės miesto istorinės dalies (vietinės reikšmės urbanistikos paminklo (unik. kodas 12331, UV 69)) teritoriją. Senųjų kapinių vartai neišlikę, tačiau 2021 m. vykdant archeologinius tyrinėjimus, buvo atrasti vartų stulpų pamatų liekanos. Tyrimų metu buvo nustatytas buvusių vartų vieta ir plotis.

### **Šilutės evangelikų liuteronų senųjų kapinių kompleksas.**

#### **Vertingųjų savybių pobūdis - istorinis, memorialinis, dailės.**

**Vertybės (1832 m. – XX a. vid.):** vertingosios savybės yra:

- žemės ir jos paviršiaus elementai - **reljefas** (Kalvelė; auga medžiai, krūmai, išlikę betono apvadų, betono, granito antkapiniai paminklai, paminklų fragmentai, nulaužtų kryžių fragmentai, metalinių tvorelių fragmentai, Pietinėje dalyje stovi 1907 m. pastatyta kapinių koplyčia;
- Artimiausios kultūros paveldo objekto teritoriją ar vietovę supančios aplinkos kultūrinio kraštovaizdžio vertingosios savybės - Šilutės miesto istorinė dalis (u.k. 12331);
- Kapinės įsteigtos 1832 m. Kapinių teritorijai būdingas gana taisyklingas išplanavimas. Ji padalinta į keletą pagrindinių kvartalų, kurie suskaidyti į dar smulkesnius kvartalus. Juos skiria visomis keturiomis kryptimis einantys natūralaus grunto takai. Stichiškas laidojimo pobūdis ryškus pietiniame kapinių ruože, kur laidota vėliausiai - pokaryje, nesilaikant įprastos planinės struktūros. Kapinėse daugiausia laidoti Šilutės evangelikų liuteronų tikėjimo lietuvių, vokiečių kilmės gyventojai. Kol nebuvo įrengtos atskiros katalikų kapinės, iki 1860 m. čia galėjo būti laidojami ir katalikų konfesijos asmenys. Vėliau, XX a. pr., suderinus su evangelikų dvasininkais, laidoti rusai stačiatikiai, sentikiai. Antrojo pasaulinio karo metais kapinėse buvo laidoti kare žuvę kariai iš Šilutės miesto bei apylinkių. Buvo suformuotas netgi vadinamas Didvyrių kapinių kvartalas. Sovietmečiu šios kareivių kapavietės buvo sunaikintos. Kapinėse būta nemažai šeimyninių kapaviečių su palaidojimais rūsiuose. Iš mažosios architektūros pavyzdžių būtina paminėti antkapinius paminklus ir kapaviečių aptvarus, kurie iš dalies rodė mirusiojo socialinę - materialinę padėtį. Kapinėse vyravo lieti neogotikinio stiliaus kryžiai su minimalistiniais dekoru elementais. Taip pat būta nedidelių lauko akmens antkapinių paminklų, cementinių horizontalių plokščių. Kalto metalo tvorelėmis daugiausia buvo aptvertos šeimyninės kapavietės. Dauguma šių metalinių aptvarų turėjo vienvėrius arba dvivėrius vartelius su spynomis. Vyravo nuo paprastų, klasikinių iki sudėtingų augalinių tvorelių puošybos elementų. Dekoro motyvai kiekvienos kapavietės skirtingi, nesikartojantys. 1898 m. kapinės aptvertos metaline tvora. 1907 m. kapinėse pastatyta mūrinė šarvojimo koplyčia, kuri išliko iki šių dienų. Žinių apie koplyčios projekto autorių, statybos darbų eigą, vidaus įrangą nėra. Žinoma, kad ant stogo buvo kryžius, virš durų buvusios graikiškos raidės -  $\alpha$ ,  $\Omega$  (alfa ir omega), o ant šoninių fasadų įrašai vokiečių kalba: Palaiminti mirę Viešpatyje bei Aš esu prisikėlimas ir gyvenimas. Viduje buvo altorius. Visi šie elementai pašalinti darant koplyčios remontą 1967 m., kai ją nesėkmingai bandyta pritaikyti šarvojimo salės poreikiams. Kapinės uždarytos 1962 m. Sovietmečiu kapinės buvo smarkiai suniokotos – neliko nepažeistos nė vienos kapavietės, dauguma mažosios architektūros elementų – metaliniai kryžiai, tvorelės ir kt. - buvo panaudotos kaip metalo laužas. Daugelis kapaviečių rūsių perdenгимų įlaužta, atsiradusios angos užpiltos šiukšlėmis. Paminėtinos kapinėse esamos ir buvusių asmenų, jų šeimos narių, giminių kapavietės: rašytojo Hermano Zudermano (Sudermann) tėvų,

2022-03-SSP-AR	Lapas	Lapų	Laida
	3	6	0

Verdainės kunigo Dovydo Jonatano Naugardo (David Jonathan Naugardt), apskrities tarybos ir komisijos nario Ernsto Heinricho Berbomo (Beerbohm), dvarininko Arčibaldo Simpsono (Archibald Simpson), Rusnės teismo aktuarijaus dukters Luizos Šimelfenig (Louise Schimmelpfenig), arklių pirklio Adalberto Ritens (Rittens), apskrities teismo sekretoriaus Karlo Henico (Carl Hennis), Gumbinės apskrities gydytojo Frico Gebhardo (Fritz Gebhard), teismo tarėjo Oto Hofmano (Otto Hoffmann), Verdainės malūnininko J. Gailiaus (Gailus), ligoninės gydytojo M. Osvaldo (Oswald), raštininko, privačios bibliotekos savininko R. Tobyno (R. Tobien), prekybininkų Šimkaus (Schimkus), Jakomaičio (Jacomeit), mėsaininko Šidlovskio (Schidlowsky) ir kt.

### **Senujų kapinių vertingosios savybės:**

- Įvairūs mažosios kraštovaizdžio architektūros statiniai ir vaizduojamojo meno formos – Elske Jankus antkapis, kurį sudaro lieto - kalto metalo tvorelė ir lieto metalo antkapinis kryžius, įtvirtintas į tašyto granito postamentą su kryžmoje iš abiejų pusių išlietais įrašais vokiečių kalba: „Hier ruhet/ in Gott/ ELSKE TENNIGKEIT/ geb. JANKUS/ \*22. FEBR.1846./ 29.Dezbr.1903.“, „Ruhe in Frieden!“; Tupait šeimos lieto metalo antkapinis kryžius, įtvirtintas į tašyto granito postamentą su kryžmoje iš abiejų pusių išlietais įrašais vokiečių kalba: Maria Tupait Chr. Tupait./geb.d.17. Nov.1854. geb.d.18.Jan.1856./ gest.gest.d.18.April.1908.“, „Ruhe in Frieden!“; George Heinrich Rupel lieto metalo antkapinis kryžius, įtvirtintas įtvirtintas į tašyto granito postamentą su kryžmoje išlietu įrašu vokiečių kalba: „Hier ruhet/ in Gott/ GEORGE HEINRICH RUPPEL/ geb. 4. Februar.1798./gest. 20.Dezbr.1855.“; lieto metalo antkapinis kryžius, įtvirtintas į tašyto granito postamentą su kryžmoje iš abiejų pusių išlietais įrašais vokiečių kalba: „Ruhe sanft!“; A. Graf lieto metalo antkapinis kryžius, įtvirtintas įtvirtintas į tašyto granito postamentą su kryžmoje išlietu įrašu vokiečių kalba: „...Gräbt geb. Naugardt/ geb.d.11 Mary 1809./ gest.d.30...1851“; Johanes Schirman lieto metalo antkapinis kryžius su kryžmoje iš abiejų pusių išlietais įrašais vokiečių kalba:„JOHANNA SCHIRMANN geb. HENNIG/ geb.d.28 Juni 1819, gest.d. 24 Juli 1878.“, „Wir sehen uns wieder!“; Evaldo Setegast lieto metalo antkapinis kryžius su kryžmoje iš abiejų pusių išlietais įrašais vokiečių kalba:„ EWALD SETTEGAST/ \*.D.31.7.1817 - D.7.3.1905.“, „Ruhe sanft!“; Fritz Gebhard lieto metalo antkapinis kryžius su kryžmoje iš abiejų pusių išlietais įrašais vokiečių kalba:„ Hier ruht / Dr. Med. FRITZ GEBHARD /Retgarst in Gumbinnen / geb.d.28. Aug. 1849./ gest.d.2Aug.1909.“; ažūrinis kalto metalo kryžius; apie 80 kalto- lieto metalo tvorelių;
- Šilutės m. gyventojų palaikai;
- Natūralaus grunto takų sistema;
- Apželdinimo lapuočiais medžiais tipas (vyrauja klevai, liepos).

Į Šilutės evangelikų liuteronų senųjų kapinių kompleksą įeina **knygininko Karlo Vilhelmo Sekunos kapas, knygų leidėjų Fridricho Adolfo Stahl ir Johanes Marijos Stahl kapas.**

### **3. ATLIKTI PRIEŠPROJEKTINIAI DARBAI**

Rengiant projektą naudotasi tyrimų ir fiksavimo dokumentacija:

- Šilutės muziejuje ir internetinėje erdvėje surinkta ikonografinė medžiaga;
- Šilutės evangelikų liuteronų senųjų kapinių komplekso (39187) teritorijos, Šilutės raj. sav., Šilutės m., Tilžės g. 2021 m. žvalgomųjų archeologinių tyrimų ataskaita;
- Šilutės evangelikų liuteronų senųjų kapinių komplekso (39187) teritorijos, Šilutės raj. sav., Šilutės m., Tilžės g. 37A, archeologinių tyrimų metu rastų statinio dalių žvalgomaisiais architektūros tyrimais, fotofiksacija;
- Ankstesnių techninių projektų dokumentacija.
- UAB „Gistama“ 2017 m. parengta topografinė nuotrauka, papildyta 2022m.TIIS2 paslaugos „Topografinių ir inžinerinės infrastruktūros objektų erdvinių duomenų ir kitos informacijos gavimo“ ataskaita.

2022-03-SSP-AR	Lapas	Lapų	Laida
	4	6	0

## **XIX a. pab.–XX a. pirmosios pusės vartų liekanos.**

XIX a. pab.–XX a. pirmosios pusės vartų liekanos atidengtos 0,25–0,35 m gylyje nuo esamo žemės paviršiaus perkasoje PR dalyje, apie 1,15–1,25 m į ŠV nuo dabartinio Tilžės g. šaligatvio ŠV krašto. Ištirtoje perkasoje aptikti dviejų vartų stulpelių pamatai, kurie išlikę fragmentiškai, turbūt, buvo apardyti XX a. II pusėje mechanizuotai nugriovus vartus. Į ŠV nuo pamatų, perkasoje rasta nugriautų stulpelių griuvenų – raudonų molinių plytų ir pusplyčių, bei tinko gabalų. Vartų pamatai yra netaisyklingos ovalios formos, apie 0,8x1,35 m ir 1,2x1,25 m dydžio, 20–30 cm aukščio, sumūryti iš įvairaus dydžio, nuo 5x6 iki 30x32 cm dydžio, neskaldytų ir skaldytų akmenų. Taip pat naudotos raudonos spalvos molinės plytos ir pusplytės. Sveikų plytų dydis – 6,5x12x25 cm. Pamatas rištas kalkiniu skiediniu, akmenys buvo sudėti ant įžeminio gelsvo smėlio. Stulpelių pamatus skiria apie 2,8–3,4 m atstumas, dvivėriai metaliniai vartai buvo apie 3,2 m pločio – pamatų ŠR ir PV kraštuose atidengti aptašyti akmenys su skylėmis, į kurias buvo įstatyti vartų vyriai. Akmenys su skylėmis yra 18x24x22 ir 23x24x16 cm dydžio, skylės – apie 4 cm skersmens. Taip pat perkasoje rastas aptašytas 40x21x22 cm dydžio akmuo vartų skląsčiui, geležinė armavimo konstrukcija vartų stulpo kryžiaus tvirtinimui, bei vartų stulpo viršūnės kryžiaus fragmentas.

Žvalgomaisiais architektūriniais tyrimais nustatyta, kad vartų stulpai buvo mūriniai, sumūryti iš raudonų keraminių plytų, cementiniu skiediniu rievėtomis siūlėmis, cementiniu skiediniu nutinkuotomis įgilintomis nišomis ir keturšlaičiais stulpų stogeliais, papuoštais lieto metalo kryžiais. Metaliniai vartai buvo atitraukti į vartų angos priekį, link gatvės, vyriais tvirtinti tik viršutinėje stulpo dalyje, o apačioje vartai rėmėsi į specialų pamatų krašte įmūrytą akmenį su duobute vyriui. Vertinant buvusių vartų stulpų pamatų liekanas jų lokacijos atžvilgiu, pamatų liekanos apie 0,4–0,6 m atstumu išeina už kapinių teritorijai nustatytą sklypo ribų.

1990 m. Šilutės komunalinių įmonių kombinato užsakymu, Klaipėdos RPI buvo parengtas Šilutės m. neveikiančių civilinių kapinių (Vilniaus g.) regeneracijos projektas. Šiame projekte be kitų sprendinių, buvo numatyta atkurti Šilutės evangelikų liuteronų kapinių tvorą ir vartus. Vartų ir tvoros brėžiniai yra projekto sudėtyje, suprojektuoti 3,0 m pločio vartai. Šilutės m. neveikiančių civilinių kapinių (Vilniaus g.) regeneracijos projektas nebuvo įgyvendintas.

Kitas Šilutės evangelikų liuteronų kapinių projektas 2017 metais buvo parengtas Šilutės rajono savivaldybės administracijos užsakymu. UAB „Plėtros partneriai“ parengė „Šilutės miesto Lietuvininkų g. ir Tilžės g. gretutinių teritorijų viešųjų erdvių sutvarkymas, suformuojant rekreacijai ir aktyviai miestiečių veiklai patrauklias erdves. Viešosios erdves sutvarkymo žemės sklype (unik. Nr. 4400-1965-3599), statybos projektą“. Šiame projekte be kitų sprendinių, buvo numatyta atkurti Šilutės evangelikų liuteronų kapinių vartus. Suprojektuoti 4,0 m pločio vartai.

### **Projektiniai sprendiniai**

Projektuojamų Šilutės evangelikų liuteronų senųjų kapinių vartų idėją padiktavo ikonografinė fonotruaka su užfiksuotais senaisiais kapinių vartais. Ankstesni bandymai atstatyti kapinių vartus nebuvo realizuoti, tikriausiai, dėl nepakankamo ištyrimo. 1990 m. projekte suprojektuoti kapinių vartai ir tvora yra visiškai kitokio, naujo piešinio nei buvę. O 2017 m. projekte, vartai kopijuojami iš ankstesniojo projekto, tačiau praplatinami vienu metru, dėl to iškreipiamos vartų aukščio-pločio proporcijos. Abiejuose projektuose vartų stulpai tinkuoti, stogeliai dengti čerpėmis.

2021 metais, atlikus archeologinius tyrimus, buvo atrastos senųjų kapinių vartų pamatų liekanos, lokalizuoti vartai, bei atrasta smulkių detalių: lieto metalo kryžiaus dalis, pilnos keraminės plytos, plytos nuolaužos su siūlės skiedinio likučiais, armatūros konstrukcija ir vartų sąvarą fiksuojantis akmuo. Vartų plotį (3,20 m) pavyko tiksliai nustatyti pagal pamatų liekanose išlikusius akmenis su vartų vyrių duobutėmis.

Atstatomus kapinių vartus siūlome atitraukti nuo pamatų liekanų per 0,8 m į kapinių teritoriją, nes pamatų liekanos 0,4–0,6 m išsikiša už kapinėms nužymėto žemės sklypo ribos. Vartai atstatomi 2021 metais vykdytų archeologinių tyrinėjimų, iširtos perkasoje plote, kur žvalgomųjų

2022-03-SSP-AR	Lapas	Lapų	Laida
	5	6	0

archeologinių tyrimų 2021-08-25 pažymos paveldosauginėse rekomendacijose rekomenduojama leisti vykdyti žemės kasimo ir vartų atstatymo darbus be papildomų archeologinių tyrimų. Tokiu būdu nauji kapinių vartai ir nauja tvora būtų statomi kapinių žemės sklype ir nesukeltų prieštaravimų. Taip pat būtų išsaugotos senųjų vartų pamatų liekanos.

Atstatomų vartų stulpai suprojektuoti mūriniai, raudonų keraminių plytų, šviesiu cementiniu skiediniu rievėtomis siūlėmis. Vartų stulpų gabaritai (0,74 x 0,74 m, 3,14 m aukščio) nustatyti pagal naudotų plytų (sveikų plytų dydis – 6,5x12x25 cm), rastų vykdant archeologinius tyrinėjimus, gabaritus. Vartų stulpų stogeliai keturšlaičiai, dengti cementiniu skiediniu ir padengti hidrofobiniu mineralinių paviršių impregnantu. Stulpų viršūnes puošia lieto metalo (apie 60 cm aukščio) kryžiai, pagaminti pagal analogus.

Metalinių vartų piešinys yra atkurtas remiantis ikonografinė fotonuotrauka bei analogiškų vartų pavyzdžius. Paliekama vietos kalvio kūrybinei interpretacijai, sukuriant viršutinę vartų puošmeną ir kitus dekoratyvinius elementus.

Projektiniuose pasiūlymuose pareikiami du segmentinės tvoros variantai: su strypiniais elementais ir regzto tinklo segmentais. Strypinių elementų tvoros pageidavo projekto užsakovas, o regzto tinklo segmentai labiau atitinka buvusią kapinių tvorą, matomą ikonografinėse nuotraukose.

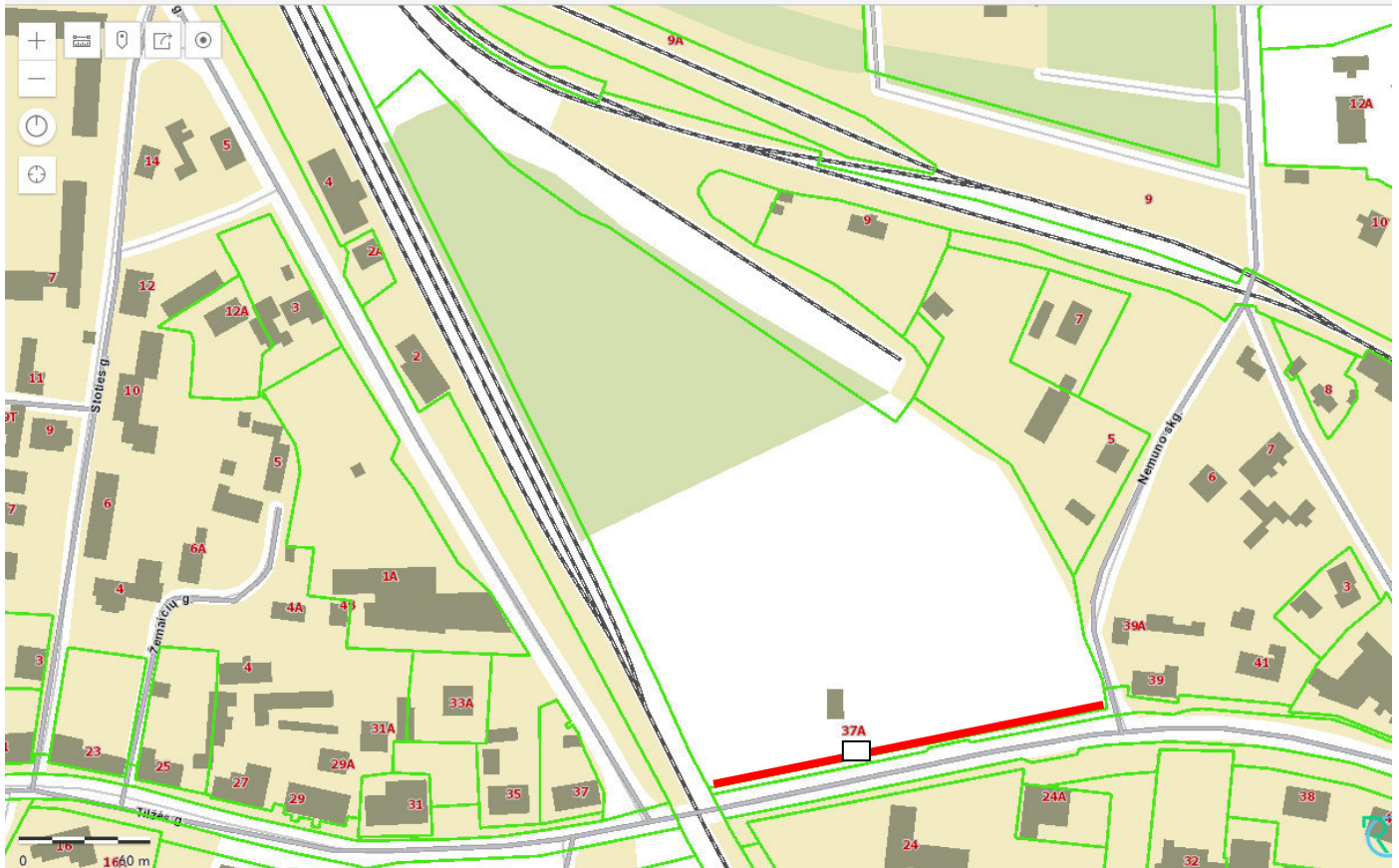
Vykdant žemės kasimo darbus netirtose Šilutės evangelikų liuteronų senųjų kapinių komplekso (39187) teritorijos dalyse, atsižvelgiant į darbų apimtį, būtina atlikti archeologinius žvalgomouosius tyrimus


#### **Pastabos:**

- nukrypimai nuo projekto arba anksčiau nurodytų medžiagų ir technologijų pakeitimai turi būti derinami su projektuotojais.
- Statybos darbai turi būti vykdomi pagal galiojančias normas ir taisykles, laikantis visų priimtų statybos taisyklių, o visuma turi atitikti naujausią statybos techninį lygį. Privaloma laikytis visų leidimo statybai taisyklių.
- Visos statybinės medžiagos turi būti sertifikuotos Lietuvoje ir atitikti joms keliamus reikalavimus.
- Nurodyti gaminiai ir medžiagos gali būti pakeisti lygiaverčiais su sąlyga, kad bus pateikti jų pavyzdžiai ir projektuotojų ar įgalioto asmens leidimai.


Projekto sprendiniai nepažeis trečiųjų asmenų interesų. Statinys bus statomas taip, kad statybos metu ir naudojant statinį trečiųjų asmenų gyvenimo ir veiklos sąlygos, kurias jie turėjo iki statybos pradžios, nepablogės bei atitiks Lietuvos Respublikos Statybos įstatymo 6 str., 4 p. reikalavimus.

2022-03-SSP-AR	Lapas	Lapų	Laida
	6	6	0







 Kapinių vartų ir tvoros atstatymo palei Tilžės gatvę  
Tilžės g. 37A, Šilutės m., Šilutės r. sav.  
vieta

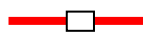
### Situacijos schema

Atestato Nr.	Projektuotojas: Egidijus Vidrinskas Vilų g. 3-2, Šilutė Individualios veiklos pažyma 2003.12.11. Nr.62				Šilutės evangelikų liuteronų senųjų kapinių komplekso (unik.kodas KVR 39187) vartų ir tvoros atstatymo palei Tilžės gatvę, Tilžės g. 37A, Šilutės m., Šilutės r. sav. projektas		
A455	PV	E. Vidrinskas		2020	Situacijos schema		Laida
0749	PDV (NKPA)	E. Vidrinskas					0
SSP	Užsakovas: Šilutės rajono savivaldybė				2022-05-SSP-SP-1		Lapas 1
						Lapų 1	




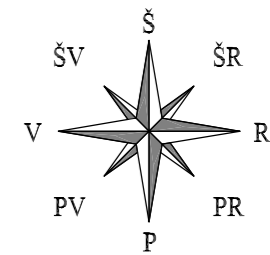
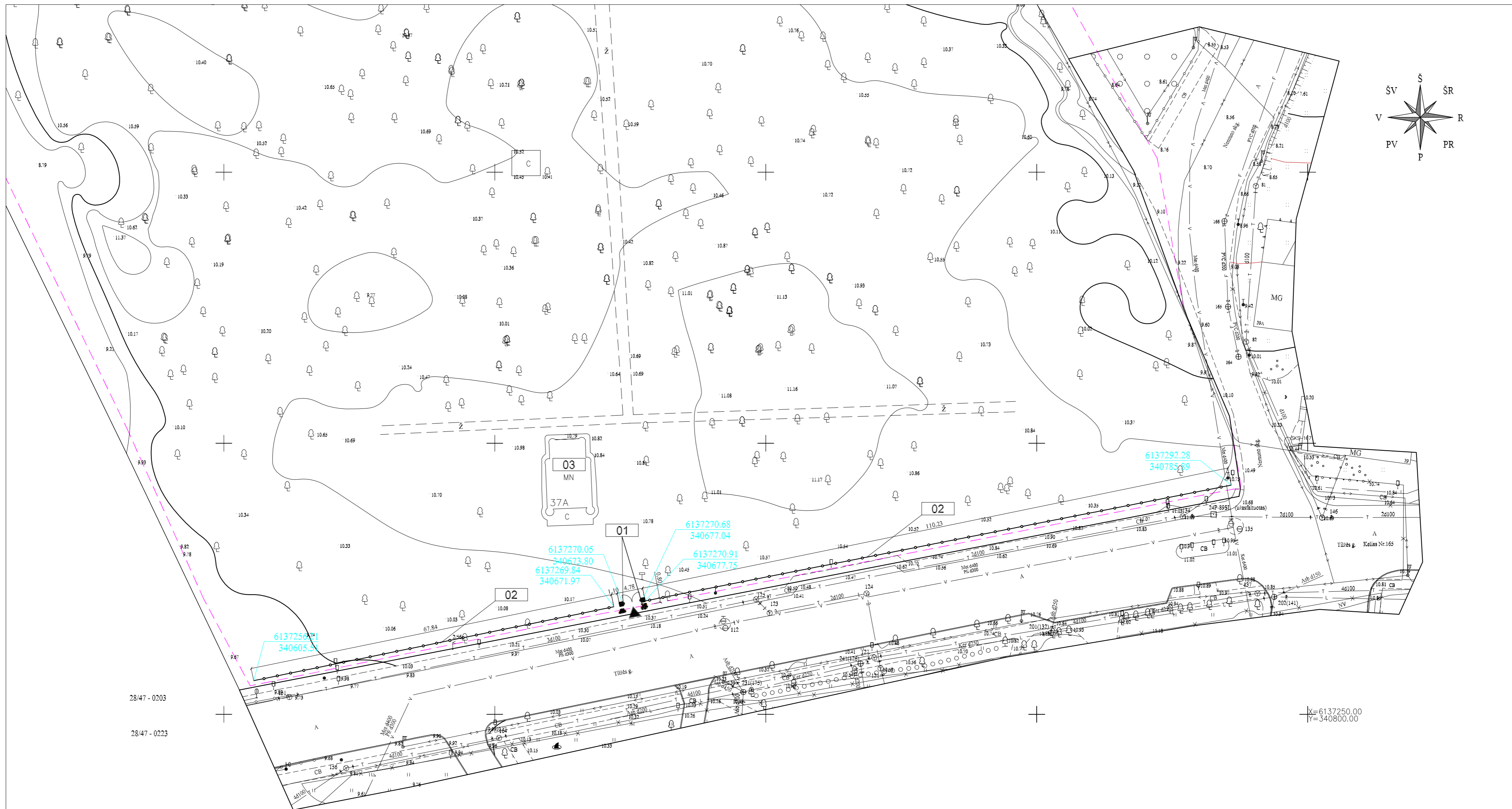
**Sutartiniai ženklai:**

-  - Nekilnojamosios kultūros vertybės apibrėžtos teritorijos ribos
-  - Unikalus numeris
-  - Nekilnojamojo kultūros paveldo objektų apibrėžtos teritorijų ribos
-  - Želdiniai

 Kapinių vartų ir tvoros atstatymo palei Tilžės gatvę  
Tilžės g. 37A, Šilutės m., Šilutės r. sav.  
vieta

**Situacijos schema**  
Šilutės miesto istorinės dalies (12331, U45)  
apibrėžtų teritorijos ribų plano fragmentas

Atestato Nr.	Projektuotojas: Egidijus Vidrinskas Vilų g. 3-2, Šilutė Individualios veiklos pažyma 2003.12.11. Nr.62				Šilutės evangelikų liuteronų senųjų kapinių komplekso (unik.kodas KVR 39187) vartų ir tvoros atstatymo palei Tilžės gatvę, Tilžės g. 37A, Šilutės m., Šilutės r. sav. projektas	
A455	PV	E. Vidrinskas		2022	Šilutės miesto istorinės dalies (12331, U45) apibrėžtų teritorijos ribų plano fragmentas	Laida
0749(NKPA)	PDV	E. Vidrinskas				0
SSP	Užsakovas: Šilutės rajono savivaldybė				2022-03-SSP-SP-2	
					Lapas	Lapų
					1	1



28/47 - 0203  
28/47 - 0223

X=6137250.00  
Y=3406000.00

**KAPINIŲ VARTŲ IR TVOROS PLANAS**  
M1:500

**STATINIŲ EKSPLIKACIJA**

01	PROJEKTUOJAMI VARTAI
02	PROJEKTUOJAMA TVORA
03	ESAMA KAPINIŲ KOPLYTĖLĖ

**TECHNINIAI RODIKLIAI**


SKLYPO PLOTAS	4547 KV.M
UŽSTATYTAS PLOTAS, f.s.	100,70 KV.M
UŽSTATYMO TANKIS	0,32%
UŽSTATYMO INTENSIVUMAS	0,17%
TVOROS ILGIS	178,0 M

**SUTARTINIAI ŽENKLAI**

- PROJEKTUOJAMI STATINIAI
- SKLYPO RIBA
- PROJEKTUOJAMA TVORA
- BUVUSIŲ VARTŲ PAMATŲ LIEKANŲ VIETA
- ĮVAŽIAVIMO, JĖJIMO VIETA
- STATINIŲ KAMPŲ KOORDINATĖS

ATEST. NR.	PROJEKTUOTOJAS: EGIDIJUS VIDRINSKAS VILŲ G. 3-2, ŠILUTĖ	OBJEKTAS: ŠILUTĖS EVANGELIKŲ LIUTERONŲ KAPINIŲ VARTŲ ATSTATYMO PROJEKTAS
	Nuolatinio Lietuvos gyventojų individualios veiklos vykdymo pažyma 2003.12.11. Nr. 62	TILŽĖS G. 37A ŠILUTĖS M. ŠILUTĖS R. SAV.
A455	PV E. VIDRINSKAS	BRĖŽINYS: KAPINIŲ VARTŲ IR TVOROS PLANAS
0749	PDV E. VIDRINSKAS	0
SSP	UŽSAKOVAS: ŠILUTĖS RAJONO SAVIVALDYBĖ	2022-03-SSP-SP-03
		LAPAS LAPŲ
		1 1

ŠILUTĖS EVANGELIKŲ LIUTERONŲ KAPINIŲ VARTŲ ATSTATYMO  
PROJEKTINIS PASIŪLYMAS

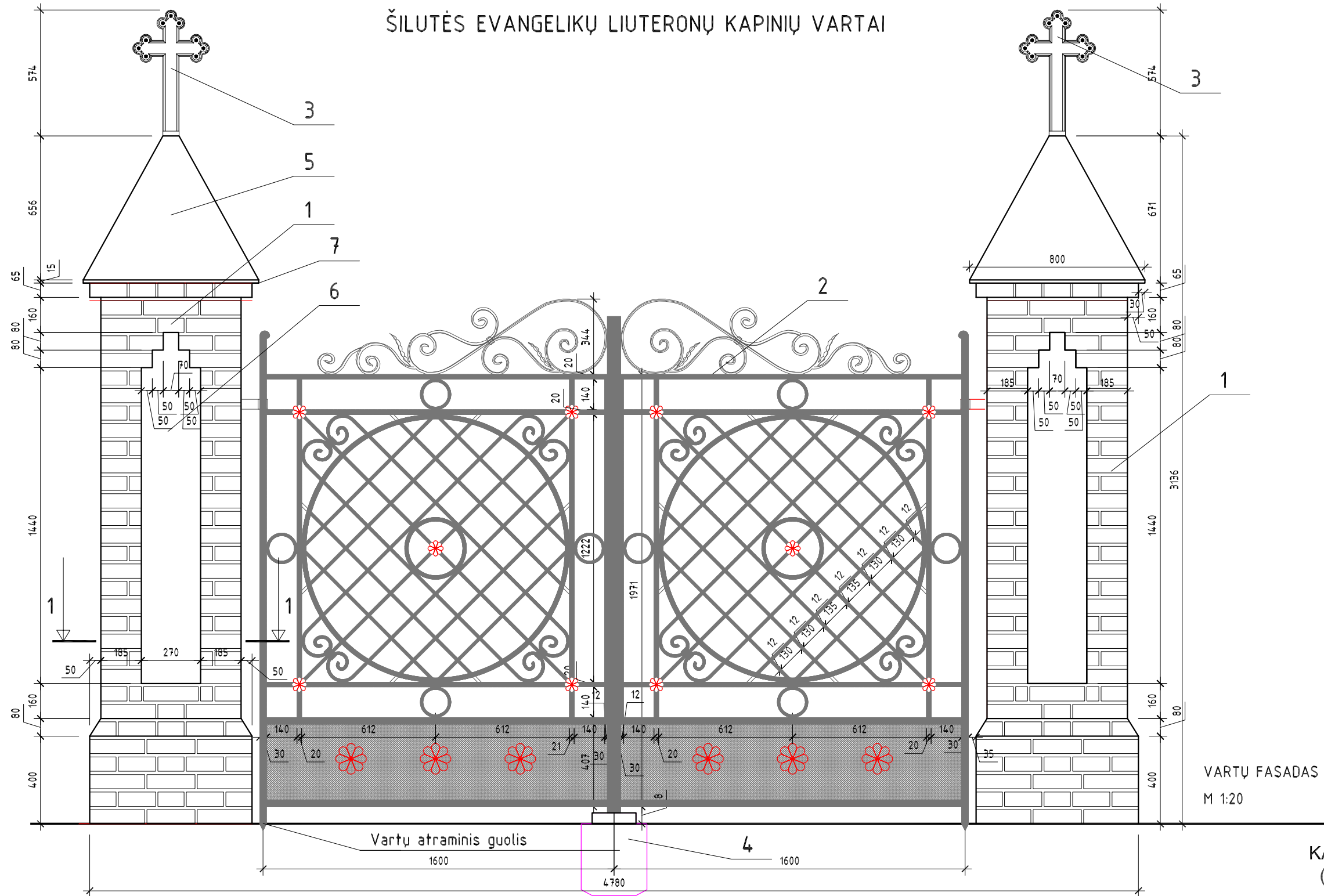


KAPINIŲ VARTAI M1:20

1. MŪRINIAI VARTŲ STULPAI (RAUDONŲ KERAMINIŲ PLYTŲ)
2. METALINIAI (KALTINIAI) VARTAI (RAL 7016)
3. LIETI METALINIAI KRYŽIAI (RAL 7016)
4. UŽDARYTŲ VARTŲ FIKSAVIMO ATRAMA (GRANITO AKMUO)
5. STOGELIS, PADENGTA CEMENTINIŲ SKIEDINIŲ (PILKA SPALVA)
6. PAVIRŠIUS, TINKUOTAS KALKINIŲ SKIEDINIŲ (BALTA SPALVA)
7. SKARDINIS (REINCINKO) STOGELIO APVADAS

ATEST. NR.	PROJEKTUOTOJAS: EGIDIJUS VIDRINSKAS VILŲ G. 3-2, ŠILUTĖ				OBJEKTAS: ŠILUTĖS EVANGELIKŲ LIUTERONŲ KAPINIŲ VARTŲ IR TVOROS ATSTATYMO PROJEKTAS		
	Nuolatinio Lietuvos gyventojo individualios veiklos vykdymo pažyma 2003.12.11. Nr. 62				TILŽĖS G. 37A ŠILUTĖS M., ŠILUTĖS R. SAV.		
A455	PV	E. VIDRINSKAS		2022	BRĖŽINYS:		LAIDA
0749	PDV	E. VIDRINSKAS			KAPINIŲ VARTAI (SPALVINIS SPRENDIMAS)		0
SSP	UŽSAKOVAS:				2022-03-SSP-A-01		LAPAS
	ŠILUTĖS RAJONO SAVIVALDYBĖ						LAPŲ
						1	2

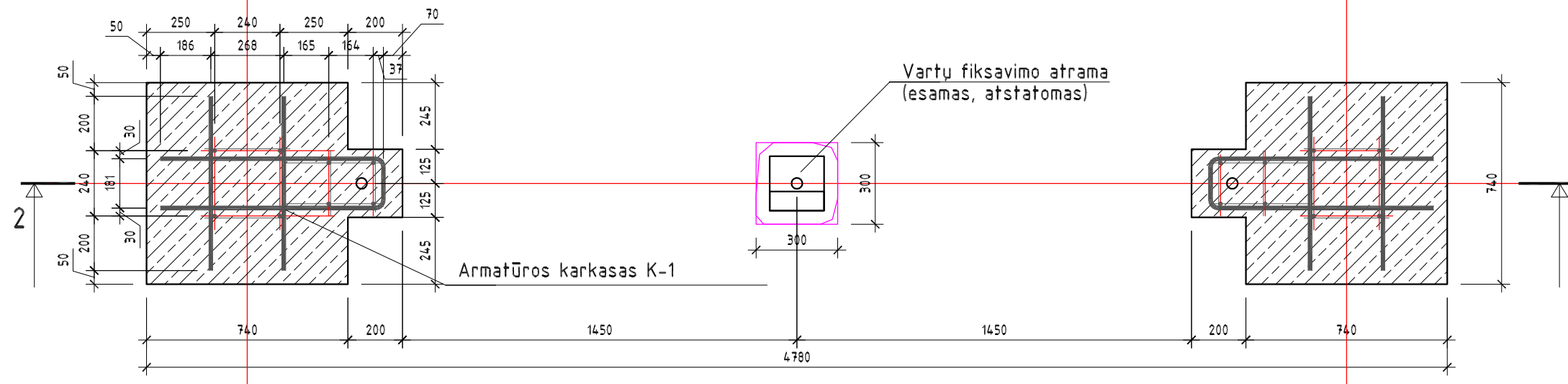
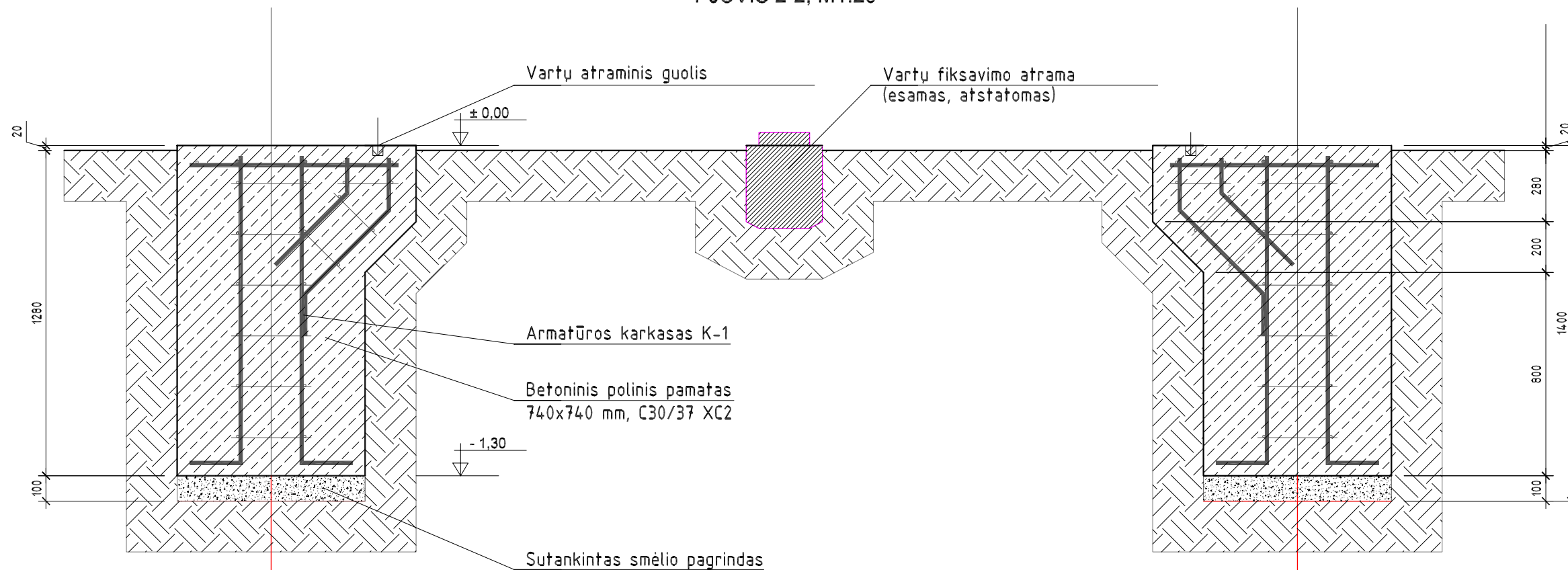
# ŠILUTĖS EVANGELIKŲ LIUTERONŲ KAPINIŲ VARTAI



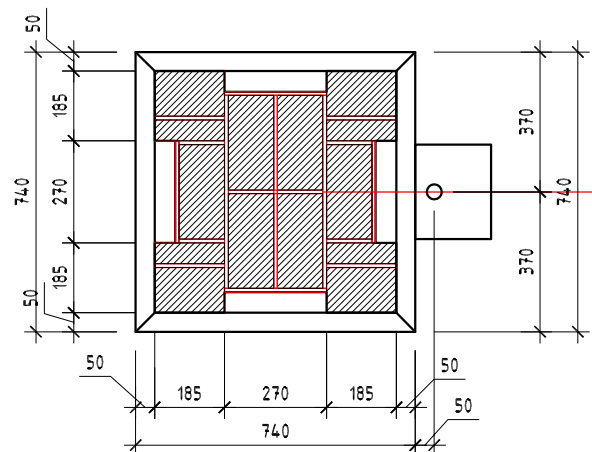
1. MŪRINIAI VARTŲ STULPAI
2. METALINIAI (KALTINIAI) VARTAI
3. LIETI METALINIAI KRYŽIAI
4. UŽDARYTŲ VARTŲ FIKSAVIMO ATRAMA
5. STOGELIS, PADENGTA CEMENTINIŲ SKIEDINIŲ
6. PAVIRŠIUS, TINKUOTAS KALKINIŲ SKIEDINIŲ
7. SKARDINIS (REINCINKO) STOGELIO APVADAS

ATEST. NR.	PROJEKTUOTOJAS: EGIDIJUS VIDRINSKAS VILŲ G. 3-2, ŠILUTĖ				OBJEKTAS: ŠILUTĖS EVANGELIKŲ LIUTERONŲ KAPINIŲ VARTŲ IR TVOROS ATSTATYMO PROJEKTAS		
	Nuolatinio Lietuvos gyventojo individualios veiklos vykdymo pažyma 2003.12.11. Nr. 62				TILŽĖS G. 37A ŠILUTĖS M., ŠILUTĖS R. SAV.		
A455	PV	E. VIDRINSKAS		2022	BRĖŽINYS:		LAI DA
0749	PDV	E. VIDRINSKAS		KAPINIŲ VARTAI BENDRAS VAIZDAS		0	
SSP	UŽSAKOVAS: ŠILUTĖS RAJONO SAVIVALDYBĖ			2022-03-SSP-A-01		LAPAS	LAPŲ
						2	2

PJŪVIS 2-2, M1:20

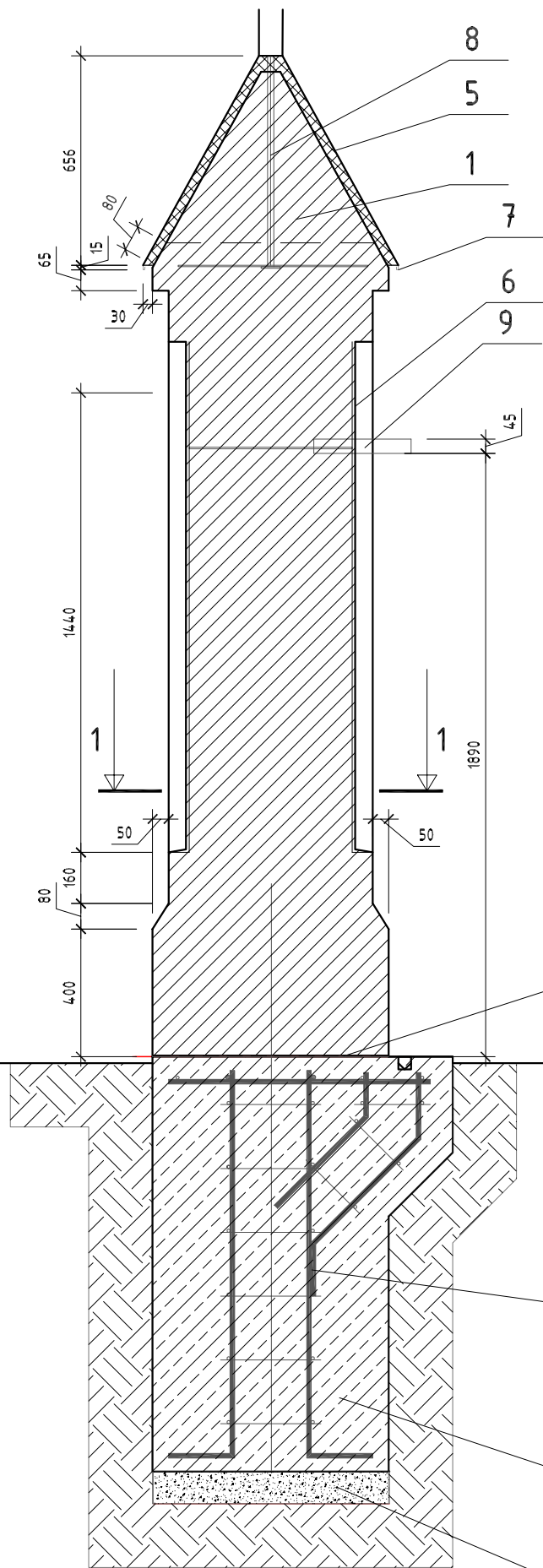


PAMATŲ PLANAS M1:20



PJŪVIS 1-1, M1:20

ATEST. NR.	PROJEKTUOTOJAS: EGIDIJUS VIDRINSKAS VILŲ G. 3-2, ŠILUTĖ Nuolatinio Lietuvos gyventojų individualios veiklos vykdymo pažyma 2003.12.11. Nr. 62			OBJEKTAS: ŠILUTĖS EVANGELIKŲ LIUTERONŲ KAPINIŲ VARTŲ IR TVOROS ATSTATYMO PROJEKTAS TILŽĖS G. 37A ŠILUTĖS M., ŠILUTĖS R. SAV.			
	A455	PV	E. VIDRINSKAS	2022	BRĖŽINYS: <b>PAMATŲ PLANAS</b>	LAI DA	
0749	PDV	E. VIDRINSKAS	LAPAS			LAPŲ	
SSP	UŽSAKOVAS: ŠILUTĖS RAJONO SAVIVALDYBĖ			2022-03-SSP-A-02		1	1



1. MŪRINIAI VARTŲ STULPAI
5. STOGELIS, PADENGTA CEMENTINIŲ SKIEDINIŲ
6. PAVIRŠIUS, TINKUOTAS KALKINIŲ SKIEDINIŲ
7. SKARDINIS (REINCINKO) STOGELIO APVADAS
8. KRYŽIAUS TVIRTINIMO ĮDĖTINĖ DETALĖ
9. VYRIŲ ĮDĖTINĖ DETALĖ

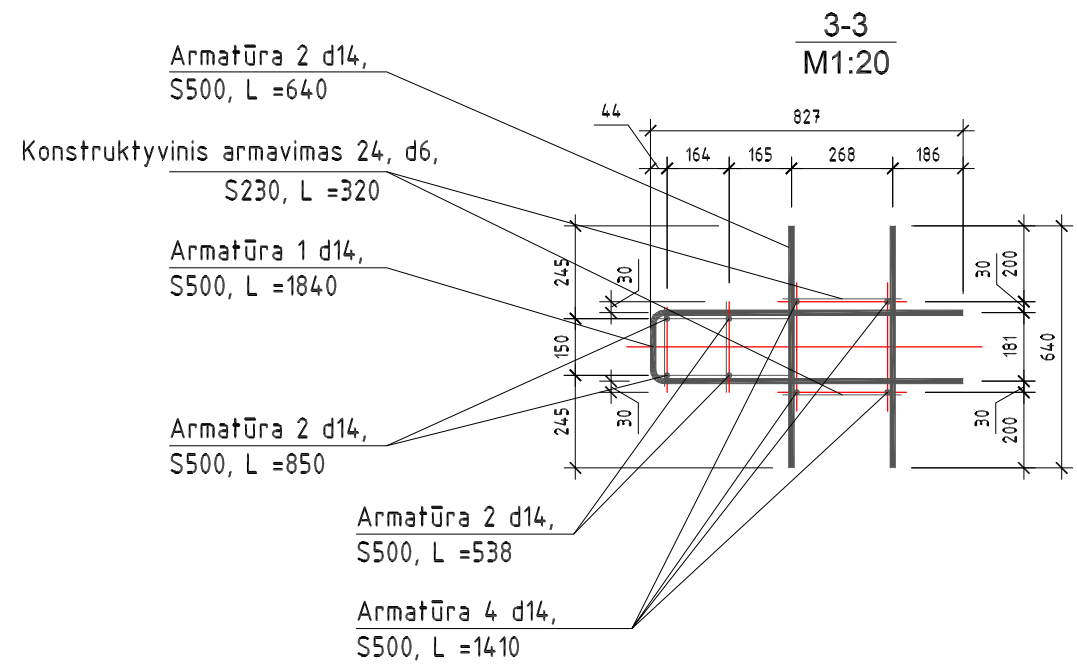
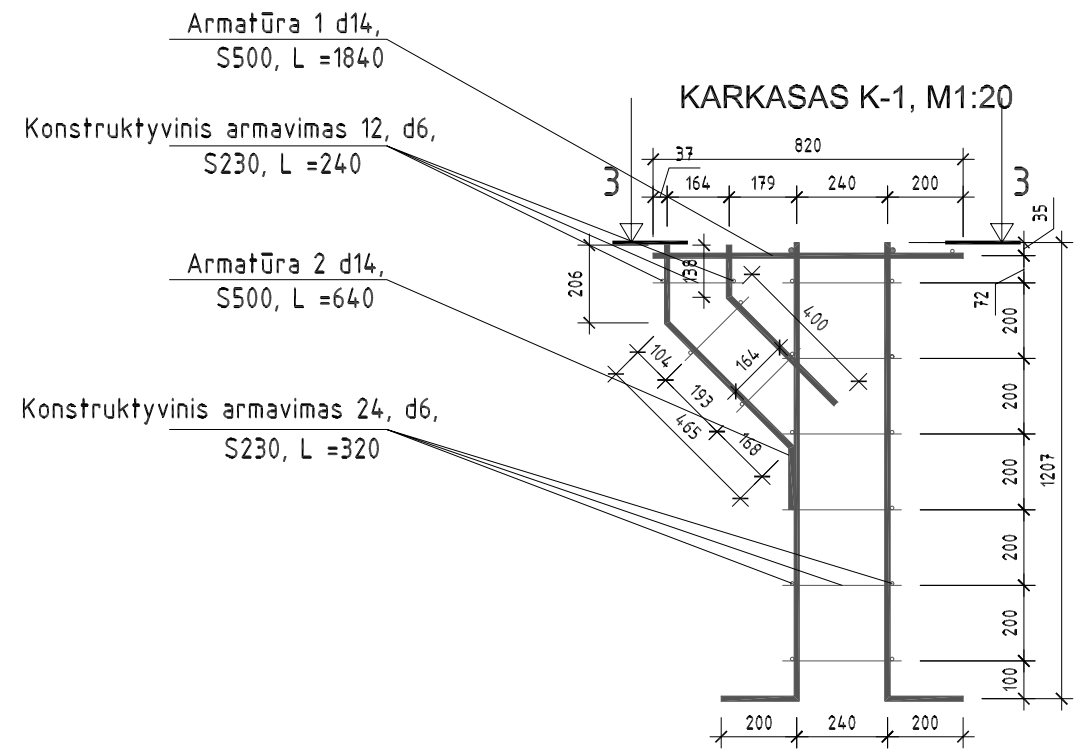
Hidroizoliacija

VARTŲ STULPO PJŪVIS 1-1, M1:20

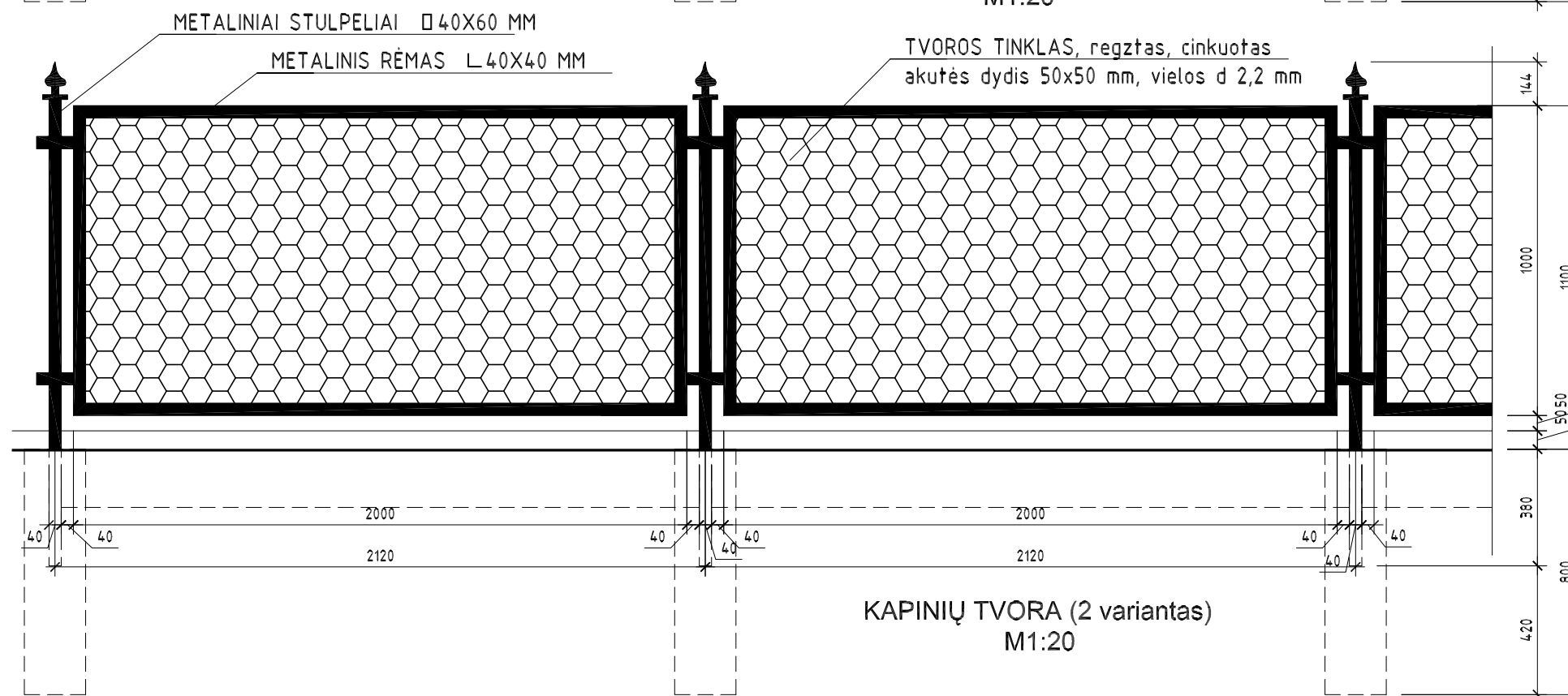
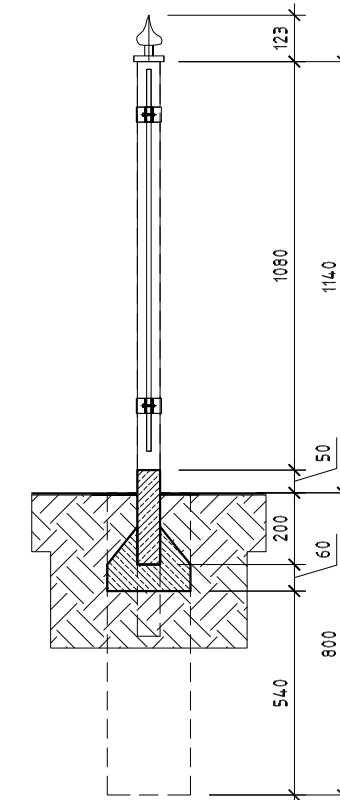
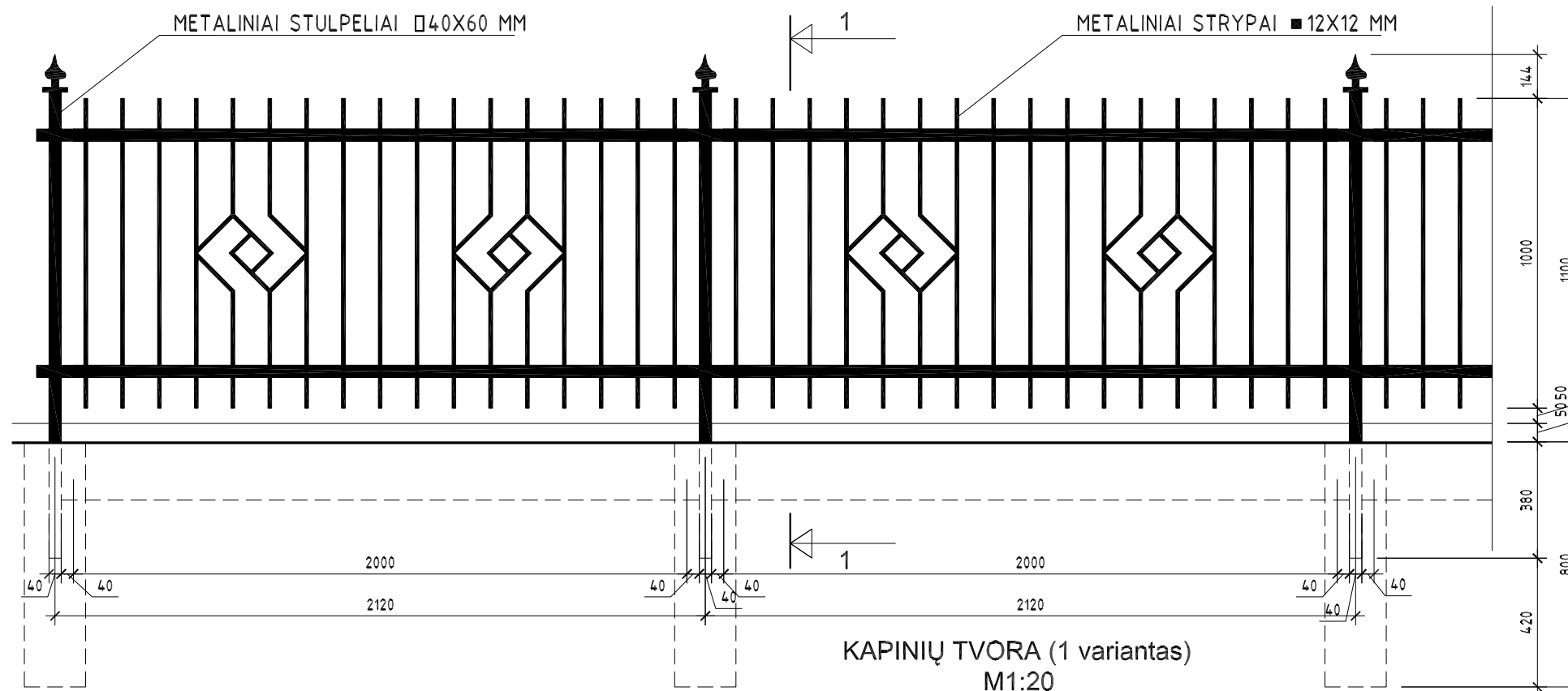
Armatūros karkasas K-1

Betoninis polinis pamatas  
740x740 mm, C30/37 XC2

Sutankintas smėlio pagrindas



ATEST. NR.	PROJEKTUOTOJAS: EGIDIJUS VIDRINSKAS VILŲ G. 3-2, ŠILUTĖ Nuolatinio Lietuvos gyventojų individualios veiklos vykdymo pažyma 2003.12.11. Nr. 62				OBJEKTAS: ŠILUTĖS EVANGELIKŲ LIUTERONŲ KAPINIŲ VARTŲ IR TVOROS ATSTATYMO PROJEKTAS TILŽĖS G. 37A ŠILUTĖS M., ŠILUTĖS R. SAV.	
	A455	PV	E. VIDRINSKAS	2022	BRĖŽINYS: LAIDA	
0749	PDV	E. VIDRINSKAS		PJŪVIS, DETALĖS		0
SSP	UŽSAKOVAS: ŠILUTĖS RAJONO SAVIVALDYBĖ				LAPAS LAPŲ	
	2022-03-SSP-A-03				1	1



PASTABA:  
1. TVOROS STULPELIAI IR SEGMENTAI DAŽOMI PILKA SPALVA (RAL 7016)

ATEST. NR.	PROJEKTUOTOJAS: EGIDIJUS VIDRINSKAS VILŲ G. 3-2, ŠILUTĖ Nuolatinio Lietuvos gyventojų individualios veiklos vykdymo pažyma 2003.12.11. Nr. 62				OBJEKTAS: ŠILUTĖS EVANGELIKŲ LIUTERONŲ KAPINIŲ VARTŲ IR TVOROS ATSTATYMO PROJEKTAS TILŽĖS G. 37A ŠILUTĖS M., ŠILUTĖS R. SAV.			
	A455	PV	E. VIDRINSKAS	2022	BRĖŽINYS: TVOROS FRAGMENTAI			LAPAS 0
0749	PDV	E. VIDRINSKAS			UŽSAKOVAS: ŠILUTĖS RAJONO SAVIVALDYBĖ			LAPŲ 1
SSP					2022-03-SSP-A-04			LAPŲ 1