



atamis

Žirmūnų g.139 - 321, 09120 Vilnius
Tel.: (8~5) 272 83 34; Faks.: (8~5) 203 12 80






Planavimo organizatorius	ŠILUTĖS RAJONO SAVIVALDYBĖS ADMINISTRACIJOS DIREKTORIUS
Plano pavadinimas	ŠILUTĖS RAJONO SAVIVALDYBĖS SAUGŲ IR ŠVĖKŠNOS SENIŪNIJŲ GYVENAMŪJŲ VIETŲVIŲ TERITORIJŲ RIBŲ NUSTATYMO (KEITIMO) PLANAS
Planavimo proceso etapas	RENGIMO ETAPAS
Planavimo proceso stadija	ESAMOS BŪKLĖS ĮVERTINIMAS IR SPRENDINIŲ KONKRETIZAVIMAS
Teritorijų planavimo lygmuo	-
Teritorijų planavimo dokumento rūšis	-
Objekto numeris	AT-22T-1977
Bylos (segtuvo) žymuo	01
TPDRIS dokumento numeris	-

Vilnius, 2023 m.

UAB „ATAMIS“	TERITORIJŲ PLANAVIMO PADALINIO VADOVĖ	ELEONORA GRABLEVSKIENĖ Atestato Nr. TVP 0081	
	PROJEKTO VADOVAS	ŽILVINAS GRABAUSKAS Atestato Nr. TPV 0034	



Rengėjų sąrašas:

Pareigos, At. Nr.	Vardas Pavardė	Parašas
Projekto vadovas (At. Nr. TVP0034)	Žilvinas Grabauskas	
Projekto dalies vadovė (At. Nr. TVP0081)	Eleonora Grablevskienė	
Inžinierė	Elena Romanovska	

TURINYS

1. Bendri duomenys	4
2. Esamos būklės analizė	5
2.1. Pagrindinės plano sąvokos	5
2.2. Planuojamos teritorijos apibūdinimas, problematika	5
2.3. Esamos būklės rezultatai	6
3. Sprendiniai	9
3.1. Ribų nustatymo principai	9
3.2. Šilutės rajono savivaldybės Saugų, Švėkšnos seniūnijų gyvenamosios vietovės	10
3.3. Naikinamų gyvenamųjų vietovių sąrašas	13
3.4. Naujų gyvenamųjų vietovių sąrašas	13

1. Bendri duomenys

1. Sutarties dalykas: Šilutės rajono savivaldybės Saugų ir Švėkšnos seniūnijų gyvenamųjų vietovių teritorijų ribų nustatymo (keitimo) planas.

2. Planavimo organizatorius: Šilutės rajono savivaldybės administracijos direktorius, Dariaus ir Girėno g. 1, LT-99133 Šilutė, el.p. administracija@silute.lt tel.: (8 441) 79 266, www.silute.lt

3. Plano rengėjas: UAB „Atamis“, Žirmūnų g. 139, LT-09120 Vilnius, tel. (8–5) 2728334, info@atamis.lt, www.atamis.lt. Projekto vadovas Žilvinas Grabauskas.

4. Planuojama teritorija: Šilutės rajono savivaldybės Saugų ir Švėkšnos seniūnijų gyvenamųjų vietovių teritorijos.

5. Numatoma veikla: remiantis Lietuvos Respublikos Vyriausybės 1996 m. birželio 3 d. nutarimu Nr.651 patvirtintomis Administracinių vienetų ir gyvenamųjų vietovių teritorijų ribų ir pavadinimų tvarkymo taisyklėmis, Lietuvos Respublikos vidaus reikalų ministro įsakymu patvirtintu Administracinių vienetų ir gyvenamųjų vietovių teritorijų ribų nustatymo ar keitimo planų rengimo tvarkos aprašu nustatyti (pakeisti) ir patvirtinti Šilutės rajono savivaldybės Saugų ir Švėkšnos seniūnijų gyvenamųjų vietovių teritorijų ribas.

6. Planas parengtas vadovaujantis:

- LR specialiųjų žemės naudojimo sąlygų įstatymu (su vėlesniais pakeitimais);
- LR Kelių įstatymu (su vėlesniais pakeitimais);
- KTR 1.01:2008 „Automobilių keliai“ (su vėlesniais pakeitimais);
- LR teritorijos administracinių vienetų ir jų ribų įstatymu (su vėlesniais pakeitimais);
- Administracinių vienetų ir gyvenamųjų vietovių teritorijos ribų nustatymo ar keitimo planų rengimo tvarkos aprašu (su vėlesniais pakeitimais);
- Administracinių vienetų ir gyvenamųjų vietovių teritorijos ribų ir pavadinimų tvarkymo taisyklės (su vėlesniais pakeitimais);
- LR Miškų įstatymu (su vėlesniais pakeitimais);
- LR Žemės įstatymu (su vėlesniais pakeitimais);
- LR Žemės gelmių įstatymas (su vėlesniais pakeitimais);
- LR Nekilnojamojo turto kadastro įstatymu (su vėlesniais pakeitimais).

2. Esamos būklės analizė

2.1. Pagrindinės plano sąvokos

Pagal LR teritorijos administracinių vienetų ir jų ribų įstatymą:

Seniūnijos aptarnaujama teritorija yra savivaldybės teritorijos dalis, susidedanti iš gyvenamųjų vietovių ar dalies miesto teritorijos. Seniūnija turi savo aptarnaujamos teritorijos ribas ir pavadinimą.

Miestai yra kompaktiškai užstatytos gyvenamosios vietovės, turinčios daugiau kaip 3 tūkst. gyventojų, kurių daugiau kaip 2/3 dirbančiųjų dirba pramonėje, verslo bei gamybinės ir socialinės infrastruktūros srityse.

Miesteliai yra kompaktiškai užstatytos gyvenamosios vietovės, turinčios nuo 500 iki 3000 gyventojų, kurių daugiau kaip pusė dirbančiųjų dirba pramonėje, verslo bei gamybinės ir socialinės infrastruktūros srityse, taip pat tradiciniai miesteliai.

Kaimai yra gyvenamosios vietovės, neturinčios miesto, miestelio ir viensėdžio požymių.

Viensėdžiai yra istoriškai susiformavusios gyvenamosios vietovės, paprastai sudarytos arba kilusios iš vienos sodybos ir turinčios ne daugiau kaip 20 objektų skirtingu adresu.

Pagal LR žemės įstatymą:

Pagrindinė žemės naudojimo paskirtis – teritorijos gamtinių ypatumų, tradicinės žmonių veiklos, socialinės ir ekonominės plėtros poreikio nulemta pagrindinio žemės naudojimo kryptis, numatyta teritorijų planavimo dokumente, nuo kurios priklauso šios teritorijos planavimo ir žemės naudojimo sąlygos.

Žemės sklypo riba – riba tarp žemės sklypų, paženklinta riboženkliais vietovėje arba sutapdinta su nuolatiniais kraštovaizdžio elementais ir grafiškai pažymėta žemės sklypo plane.

Žemės sklypas – teritorijos dalis, turinti nustatytas ribas, kadastro duomenis ir įregistruota Nekilnojamojo turto registre.

Žemė – Lietuvos Respublikos žemės paviršiuje esantys sausumos plotai, paviršiniai vidaus ir teritoriniai vandenys.

Žemės sklypų formavimas ir pertvarkymas – visuma žemėtvarkos veiksmų, apimančių žemės sklypų projektavimą, šių sklypų ribų ženklimą vietovėje, kadastro duomenų nustatymą ir jų įrašymą į Nekilnojamojo turto kadastrą.

2.2. Planuojamos teritorijos apibūdinimas, problematika

Šilutės rajono savivaldybė yra įsikūrusi pietvakarių Lietuvoje ir užima apie 1675 kv. km. teritoriją. Administracinis centras – Šilutės m. Savivaldybė ribojasi su Neringos, Klaipėdos r., Šilalės r., Tauragės r., Pagėgių savivaldybėmis ir Rusijos federacija. Šilutės rajono savivaldybė suskirstyta į 11 seniūnijų: Gardamo, Juknaičių, Katyčių, Kintų, Rusnės, Saugų, Šilutės, Švėkšnos, Usėnų, Vainuto, Žemaičių Naumiesčio seniūnijos. Lietuvos statistikos departamento duomenimis, Šilutės rajono savivaldybėje 2022 metų pradžioje gyveno apie 38493 gyventojų.

VĮ „Registru centras“ duomenimis Šilutės rajono savivaldybės Saugų ir Švėkšnos seniūnijose yra įregistruotos 92 gyvenamosios vietovės: 1 miestelis ir 91 kaimas.

Viena iš pagrindinių priežasčių organizuoti kaimo gyvenamųjų vietovių teritorijų ribų nustatymą buvo ta, kad šiuo metu yra tik nepatvirtintos (sąlyginės) gyvenamųjų teritorijų ribos, kurios yra netikslios. Dėl nenustatytų gyvenamųjų teritorijų ribų, susiduriama su problemomis ir nepatogumais registruojant nekilnojamojo turto, mokant mokesčius už žemę ar deklaruojant pasėlius. Dėl seniūnijų, kadastro vietovių ir gyvenamųjų vietovių ribų nesutapimų ar netikslumų neretai vienas žemės sklypas, priklausantis vienam savininkui, patenka ne tik į kelias skirtingas gyvenamąsias vietas, bet net ir į skirtingas seniūnijas. Dėl minėtų priežasčių, žemės savininkai yra priversti už to paties sklypo atskiras dalis mokėti atskirus mokesčius, nes tos dalys registruotos kitu adresu. Dėl tokių netikslumų kyla papildomų problemų ir rajonuose dirbantiems matininkams. Vykdam žemės reformą, žemes atgavę savininkai neretai nori atkurti senąsias sodybas buvusiam kaime. Tokių savininkų pageidavimai atkurti senųjų kaimų ribas ir pavadinimus plano rengėjams bus pagrindas argumentuotai koreguoti gyvenamųjų vietovių ribas, atstatyti kaimų pavadinimus.

2.3. Esamos būklės rezultatai

Išanalizavus Šilutės rajono savivaldybės Saugų ir Švėkšnos seniūnijų, kadastro vietovių, gyvenamųjų vietovių ribų, žemės sklypų ribų, saugomų teritorijų, valstybinių miškų kadastro duomenis, taip pat parengtus ir patvirtintus teritorijų planavimo dokumentus buvo parengti gyvenamųjų vietovių ribų nustatymo sprendiniai.

2.3.1. lentelė. Šilutės rajono savivaldybės Saugų ir Švėkšnos seniūnijų, miestelių, kaimų, viensėdžių pavadinimai

Eil. Nr.	Seniūnijos pavadinimas	Miestų, miestelių, kaimų, viensėdžių pavadinimai
1	Saugų sen. (33)	Aisėnų k., Alkōs k., Barvų k., Begėdžių k., Beŗciškės k., Bruŗų k., Bundalų k., Čiūtėlių k., Dieglių k., Grynaičių k., Grumblių k., Kebelių k., Kùkorų k., Laņkupių k., Lapalių k., Lapynų k., Laŗų k., Mantvydų k., Medalių k., Miestalių k., Norkaičių k., Pangirių k., Petrelių k., Rudynų k., Sakūtėlių k., Saugų k., Stankaičių k., Stonaičių k., Šiliniņkų k., Vilkyčių k., Vilkmėdžių k., Vytulių k., Žemaĩtkiemio k.
2	Švėkšnos sen. (59)	Alseĩkų k., Bumbuliškės k., Drebulių k., Gailaičių k., Gedikų k., Gedminaičių k., Įlgrastės k., Inkaklių k., Jokŗų k., Jomantų k., Jōnelių k., Jonikų k., Jūrgaičių k., Jurizdikos k., Jurkaičių k., Juŗkiškės k., Kalkiškės k., Kalnālio k., Kančaičių k., Kekāliškės k., Labātmedžio k., Lėkiškės k., Lekių k., Mataičių k., Naūtiltės vs., Nikėlių k., Oŗėlių k., Padubrinų k., Páičių k., Pāpjaunio k., Pāulaičių k., Pāvilnučio k., Pėlkupio k., Pjaulokių k., Pocių k., Raūdiškės k., Razmų k., Slabadōs k., Staņkiškių k., Stemplių k., Stirpeĩkų k., Surinkiškių k., Šiaulių k., Šiliniņkų k., Šilų k., Šiūparių k., Šnypšlių k., Švėkšnos mstl., Tvaskūčių k., Ūzlaukio k., Varniškių k., Vilkėno I k., Vilkėno II k., Vilkėno III k., Vilkų Kaĩpo k., Virkytų k., Žagātpurvių k., Žaŗų k., Žiogų k.

(Informacijos šaltinis: VĮ „Registrų centras“ duomenys, 2022 m.)

Miestų, miestelių, kaimų, viensėdžių sąrašai pagal seniūnijas:

2.3.2. lentelė. Saugų seniūnija

Eil. Nr.	Miestų, miestelių, kaimų, viensėdžių pavadinimai	Miestų, miestelių, kaimų, viensėdžių plotai, ha	Pastabos
1	Aisėnų k.	131,73	
2	Alkos k.	739,94	
3	Barvų k.	426,84	
4	Begėdžių k.	750,12	
5	Berciškės k.	902,78	
6	Bruŗų k.	338,05	
7	Bundalų k.	622,08	
8	Čiūtėlių k.	1108,63	
9	Dieglių k.	309,51	
10	Grynaičių k.	286,90	
11	Grumblių k.	269,99	
12	Kebelių k.	501,11	
13	Kukorų k.	528,33	
14	Lankupių k.	324,57	
15	Lapalių k.	474,40	
16	Lapynų k.	897,66	
17	Laŗų k.	263,62	
18	Mantvydų k.	605,85	
19	Medalių k.	36,20	

20	Miestalių k.	215,47	
21	Norkaičių k.	348,58	
22	Pangirių k.	66,76	
23	Petrelių k.	1015,64	
24	Rudynų k.	487,90	
25	Sakūtelių k.	591,98	
26	Saugų k.	464,46	
27	Stankaičių k.	255,27	
28	Stonaičių k.	209,22	
29	Šilininkų k.	471,66	
30	Vilkyčių k.	559,52	
31	Vilkmedžių k.	558,69	
32	Vytulių k.	921,37	
33	Žemaitkiemio k.	412,86	
Bendras plotas:		16097,73	
Teritorija neįtraukta į gyv. vietas:		1281,23	
Bendras seniūnijos plotas:		17378,96	

(Informacijos šaltinis: Registrų centro duomenys, 2022 m.)

2.3.3. lentelė. Švėkšnos seniūnija

Eil. Nr.	Miestų, miestelių, kaimų, viensėdžių pavadinimai	Miestų, miestelių, kaimų, viensėdžių plotai, ha	Pastabos
1	Alseikų k.	340,68	
2	Bumbuliškės k.	1066,24	
3	Drebulių k.	396,18	
4	Gailaičių k.	59,72	
5	Gedikų k.	469,83	
6	Gedminaičių k.	359,37	
7	Ilgbrastės k.	213,52	
8	Inkaklių k.	673,72	
9	Jokšų k.	132,11	
10	Jomantų k.	499,41	
11	Jonelių k.	372,59	
12	Jonikų k.	125,16	
13	Jurgaičių k.	254,75	
14	Jurizdikos k.	151,92	
15	Jurkaičių k.	751,81	
16	Jurkiškės k.	294,44	
17	Kalkiškės k.	243,84	
18	Kalnalių k.	658,87	
19	Kančaičių k.	333,69	
20	Kekališkės k.	117,03	
21	Labatmedžio k.	463,53	
22	Lekiškės k.	719,08	
23	Lekių k.	68,72	
24	Mataičių k.	134,02	
25	Nautiltės vs.	10,09	Nautiltės vs. gyvenamosios vietovės teritorija dalina Žiogų k. gyvenamosios vietovės teritoriją

			į dvi atskiras dalis. Siūloma naikinti Nautiltės vs. gyvenamą vietovę ir jos dalį priskirti besirobojančių kaimų teritorijoms.
26	Nikėlų k.	190,23	
27	Oželių k.	427,77	
28	Padubrinų k.	97,78	
29	Paičių k.	281,11	
30	Papjaunio k.	171,06	
31	Paulaičių k.	424,11	
32	Pavilnučio k.	448,38	
33	Pelkupio k.	36,99	
34	Pjaulokių k.	574,56	
35	Pocių k.	224,51	
36	Raudiškės k.	72,74	
37	Razmų k.	145,83	
38	Slabados k.	115,08	
39	Stankiškių k.	170,44	
40	Stemplių k.	964,74	
41	Stirpeikų k.	371,82	
42	Surinkiškių k.	127,61	
43	Šiaulių k.	108,32	
44	Šilininkų k.	166,95	
45	Šilų k.	44,25	
46	Šiūparių k.	102,68	
47	Šnypšlių k.	106,22	
48	Švėkšnos mstl.	267,46	
49	Tvaskučių k.	129,61	
50	Užlaukio k.	473,05	
51	Varniškių k.	63,58	
52	Vilkėno I k.	237,74	
53	Vilkėno II k.	14,37	
54	Vilkėno III k.	225,22	
55	Vilkų Kampo k.	316,03	
56	Virkytų k.	360,23	
57	Žagatpurvių k.	327,61	
58	Žąsyčių k.	808,85	
59	Žiogų k.	120,95	
Bendras plotas:		17628,21	
Teritorija neįtraukta į gyv. vietoves:		1019,86	
Bendras seniūnijos plotas:		18648,07	

(Informacijos šaltinis: Registrų centro duomenys, 2022 m.)

3. Sprendiniai

3.1. Ribų nustatymo principai

Gyvenamųjų vietovių teritorijų ribos buvo nustatomos Vadovaujantis Lietuvos Respublikos 2006 m. sausio 19 d. nutarimu Nr. 54 „Dėl administracinių vienetų ir gyvenamųjų vietovių teritorijų ribų ir pavadinimų tvarkymo“ (su vėlesniais pakeitimais). Gyvenamųjų vietovių teritorijų ribų nustatymo pagrindiniai principai:

- gyvenamųjų vietovių teritorijos nedalomos administracinių vienetų teritorijų ribomis. Gyvenamosios vietovės teritoriją sudaro vienas uždaras kontūras;

- vientisas žemės sklypas nedalomas dviem ar daugiau gyvenamųjų vietovių. Gyvenamųjų vietovių teritorijų ribos negali kirsti statinių, kurie suformuoti kaip vienas atskiras nekilnojamas daiktas, išskyrus inžinerinius statinius (inžinerinius tinklus, susisiekimo komunikacijas ir panašiai), žemės sklypų ribų, išskyrus žemės sklypus, suformuotus krašto apsaugai, valstybinės reikšmės miškams, hidrografiniams objektams. Valstybinės ar vietinės reikšmės keliams, geležinkeliams, valstybinės sienos apsaugai, suformuotus žemės sklypus gyvenamųjų vietovių teritorijų ribos gali kirsti tik statmenai;

- gyvenamosios vietovės teritorijai priskiriami į ją įsiterpę ar prie jos prisišlieję miško žemės plotai (kai būtina suformuoti gyvenamosios vietovės teritoriją viename uždare kontūre) ir vandens telkiniai. Jeigu gyvenamųjų vietovių teritorijas skiria privatūs upeliai ar grioviai, geležinkelis, valstybinės ar vietinės reikšmės kelias arba kiti natūralūs ar dirbtiniai nekilnojamojo turto objektai, gyvenamųjų vietovių ribos nustatomos pagal šiems objektams priskirtų žemės sklypų ribas, kitais atvejais upės ar griovio viduriu. Žemės sklypas su nekilnojamojo turto objektu priskiriamas vienai iš gyvenamųjų vietovių, kuri ribojasi su šiuo žemės sklypu. Miestų teritorijoms nepriskiriami išilgai jų riboms išsidėstę žemės sklypai, suformuoti valstybinės reikšmės keliams;

- gyvenamoji vietovė, kurios visa teritorija priskiriama kitų gyvenamųjų vietovių teritorijoms, panaikinama, o jos buvusioje teritorijoje suformuotai gatvei suteikiamas panaikintos gyvenamosios vietovės vardas. Gyvenamosios vietovės pavadinimas yra unikalus seniūnijos aptarnaujamoje teritorijoje, o savivaldybėse, kuriose nėra seniūnijų, – unikalus savivaldybės teritorijoje.

Nustatant gyvenamųjų vietovių teritorijų ribas, taip vadovautasi principais, kurie nebuvo numatyti minėtame Vyriausybės nutarime:

- jei kelias neturi priskirto žemės sklypo, tai gyvenamosios vietovės riba vedama kelio pylimo pado, iškasos ar kelio griovių išoriniu kraštu arba prie kelio esančių žemės sklypų ribomis;

- gyvenamųjų vietovių ribos koreguojamos pagal galimybes atsižvelgiant į tai, kokias gyvenvietei yra priskirti įregistruoti žemės sklypai, taip pat į esančius natūralius situacijos elementus (kelius, miškus, griovius ir kt.).

Dalis žemės sklypų, kurių ribomis šiuo planu nustatomos gyvenamųjų vietovių teritorijų ribos, suformuoti neišlaikant minimalių valstybinės reikšmės kelių juostų ribų, nurodytų Kelių įstatymo 11 straipsnyje. Ateityje (formuojant valstybinės reikšmės kelių juostas (žemės sklypus)) minėtų žemės sklypų ribos turės būti tikslinamos. Pagal Administracinių vienetų ir gyvenamųjų vietovių teritorijų ribų ir pavadinimų tvarkymo taisyklių 22 punktą, jeigu gyvenamųjų vietovių teritorijas skiria privatūs upeliai ar grioviai, geležinkelis, valstybinės ar vietinės reikšmės kelias arba kiti natūralūs ar dirbtiniai nekilnojamojo turto objektai, gyvenamųjų vietovių ribos nustatomos pagal šiems objektams priskirtų žemės sklypų ribas. Taip pat šiame punkte nurodyta, kad žemės sklypas su nekilnojamojo turto objektu priskiriamas vienai iš gyvenamųjų vietovių, kuri ribojasi su šiuo žemės sklypu. Atsižvelgiant į tai, gyvenamųjų vietovių teritorijų ribos turės būti tikslinamos pakoregavus galimai klaidingai suformuotų žemės sklypų ribas pagal kelių juostų (žemės sklypų) ribas. Taip pat turės būti tikslinamos gyvenamųjų vietovių teritorijų ribos pagal kelių juostų (kelių sklypų) ribas, kurios šiuo planu nustatytos šalia valstybinės reikšmės kelių (kuriems kelių juostos dar nėra suformuotos) laisvoje valstybinėje žemėje.

3.2. Šilutės rajono savivaldybės Saugų, Švėkšnos seniūnijų gyvenamosios vietovės

3.2.1. lentelė. Šilutės rajono savivaldybės Saugų, Švėkšnos seniūnijų, miestelių, kaimų, viensėdžių pavadinimai

Eil. Nr.	Seniūnijos pavadinimas	Miestų, miestelių, kaimų, viensėdžių pavadinimai
1	Saugų sen. (33)	Aisėnų k., Alkōs k., Barvų k., Begėdžių k., Bečiskės k., Bružų k., Bundalų k., Čiūtėlių k., Dieglių k., Grynaičių k., Grumblių k., Kebelių k., Kùkorų k., Laņkupių k., Lapalių k., Lapynų k., Lašų k., Mantvydų k., Medalių k., Miestalių k., Norkaičių k., Pangirių k., Petrelių k., Rudynų k., Sakūtėlių k., Saugų k., Stankaičių k., Stonaičių k., Šiliniškų k., Vilkyčių k., Vilkmėdžių k., Vytulių k., Žemaitkiemio k.
2	Švėkšnos sen. (58)	Alseikų k., Bumbuliskės k., Drebulių k., Gailaičių k., Gedikų k., Gedminaičių k., Ilgrastės k., Inkaklių k., Jokšų k., Jomantų k., Jōnelių k., Jonikų k., Jūrgaičių k., Jurzdkos k., Jurkaičių k., Jurkiškės k., Kalkiškės k., Kalnālio k., Kančaičių k., Kekališkės k., Labātmedžio k., Lėkiškės k., Lekių k., Mataičių k., Nikėlų k., Ožėlių k., Padubrinų k., Páičių k., Pāpjaunio k., Pāulaičių k., Pāvilnučio k., Pėlkupio k., Pjaulokių k., Pocių k., Raūdiškės k., Razmų k., Slabadōs k., Staņkiškių k., Stemplių k., Stirpeikų k., Surinkiškių k., Šiaulių k., Šiliniškų k., Šilų k., Šiūparių k., Šnypšlių k., Švėkšnos mstl., Tvaskūčių k., Ūžlaukio k., Varniškių k., Vilkėno I k., Vilkėno II k., Vilkėno III k., Vilkų Kampo k., Virkytų k., Žagātpurvių k., Žasųčių k., Žiogų k.

Miestų, miestelių, kaimų, viensėdžių sąrašai pagal seniūnijas:

3.2.2. lentelė. Saugų seniūnija

Eil. Nr.	Gyvenamosios vietovės pavadinimas	Gyvenamosios vietovės plotas, ha	Pastabos
1	Aisėnų k.	123,01	
2	Alkos k.	810,31	
3	Barvų k.	431,07	
4	Begėdžių k.	866,24	
5	Berciškės k.	1024,04	
6	Bružų k.	329,52	
7	Bundalų k.	514,86	
8	Čiūtėlių k.	1128,43	
9	Dieglių k.	314,46	
10	Grynaičių k.	196,27	
11	Grumblių k.	261,04	
12	Kebelių k.	471,53	
13	Kukorų k.	575,28	
14	Lankupių k.	321,91	
15	Lapalių k.	487,08	
16	Lapynų k.	728,88	
17	Lašų k.	201,16	
18	Mantvydų k.	602,21	
19	Medalių k.	35,82	
20	Miestalių k.	216,53	
21	Norkaičių k.	877,99	
22	Pangirių k.	66,09	
23	Petrelių k.	1002,93	
24	Rudynų k.	652,28	
25	Sakūtėlių k.	581,71	
26	Saugų k.	1066,21	
27	Stankaičių k.	269,92	
28	Stonaičių k.	204,70	

29	Šilininkų k.	470,37	
30	Vilkyčių k.	571,73	
31	Vilkmedžių k.	437,57	
32	Vytulių k.	988,88	
33	Žemaitkiemio k.	414,31	
		17244,32	

3.2.3. lentelė. Švėkšnos seniūnija

Eil. Nr.	Gyvenamosios vietovės pavadinimas	Gyvenamosios vietovės plotas, ha	Pastabos
1	Alseikų k.	298,22	
2	Bumbuliškės k.	1423,67	
3	Drebulių k.	220,21	
4	Gailaičių k.	127,34	
5	Gedikų k.	418,27	
6	Gedminaičių k.	260,15	
7	Ilgbrastės k.	204,43	
8	Inkaklių k.	234,52	
9	Jokšų k.	129,89	
10	Jomantų k.	1000,76	
11	Jonelių k.	365,47	
12	Jonikų k.	113,33	
13	Jurgaičių k.	230,02	
14	Jurizdikos k.	224,59	
15	Jurkaičių k.	928,30	
16	Jurkiškės k.	280,74	
17	Kalkiškės k.	333,64	
18	Kalnaliao k.	424,89	
19	Kančaičių k.	437,71	
20	Kekališkės k.	52,15	
21	Labatmedžio k.	658,08	
22	Lekiškės k.	351,20	
23	Lekių k.	71,30	
24	Mataičių k.	344,06	
25	Nautiltės vs.	-	Nautiltės vs. gyvenamosios vietovės teritorija dalina Žiogų k. gyvenamosios vietovės teritoriją į dvi atskiras dalis. Siūloma naikinti Nautiltės vs. gyvenamą vietovę ir jos dalį priskirti: Vilkų Kampo k. ir Žiogų k. gyvenamosioms vietovėms.
26	Nikėlių k.	182,12	
27	Oželių k.	426,08	
28	Padubrinų k.	109,30	
29	Paičių k.	243,53	
30	Papjaunio k.	204,23	
31	Paulaičių k.	371,67	
32	Pavilnučio k.	317,16	
33	Pelkupio k.	37,84	
34	Pjaulokių k.	675,04	
35	Pocių k.	350,56	
36	Raudiškės k.	169,13	
37	Razmų k.	153,29	
38	Slabados k.	115,92	
39	Stankiškių k.	145,95	
40	Stemplių k.	1061,17	
41	Stirpeikų k.	340,70	

42	Surinkiškių k.	112,62	
43	Šiaulių k.	108,01	
44	Šilininkų k.	184,93	
45	Šilų k.	47,69	
46	Šiūparių k.	97,40	
47	Šnypšlių k.	101,46	
48	Švėkšnos mstl.	313,18	
49	Tvaskučių k.	142,84	
50	Užlaukio k.	462,93	
51	Varniškių k.	40,38	
52	Vilkėno I k.	225,23	
53	Vilkėno II k.	11,93	
54	Vilkėno III k.	224,36	
55	Vilkų Kampo k.	303,75	
56	Virkytų k.	471,79	
57	Žagatpurvių k.	194,07	
58	Žasyčių k.	1136,26	
59	Žiogų k.	199,42	
		18414,92	

3.3. Naikinamų gyvenamųjų vietovių sąrašas

Rengiant Šilutės rajono savivaldybės Saugų ir Švėkšnos seniūnijų gyvenamųjų vietovių teritorijų ribų nustatymo planą, naikinamos šios gyvenamosios vietovės:

3.3.1. lentelė. Švėkšnos seniūnija

Eil. Nr.	Miestų, miestelių, kaimų, viensėdžių pavadinimai	Miestų, miestelių, kaimų, viensėdžių plotai, ha	Pastabos
1	Nautiltės vs.	-	Nautiltės vs. gyvenamosios vietovės teritorija dalina Žiogų k. gyvenamosios vietovės teritoriją į dvi atskiras dalis. Siūloma naikinti Nautiltės vs. gyvenamą vietovę ir jos dalį priskirti: Vilkų Kampo k. ir Žiogų k. gyvenamosioms vietovėms.

3.4. Naujų gyvenamųjų vietovių sąrašas

Rengiant Šilutės rajono savivaldybės Saugų ir Švėkšnos seniūnijų gyvenamųjų vietovių teritorijų ribų nustatymo (keitimo) planą, naujos gyvenamųjų vietovių teritorijos suformuotos nebuvo.