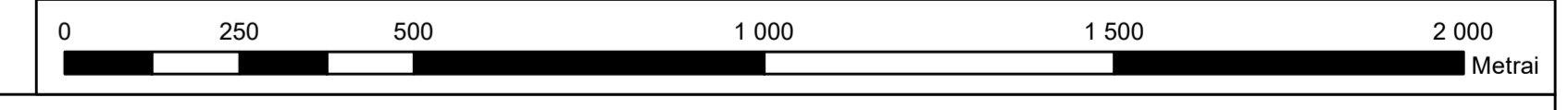
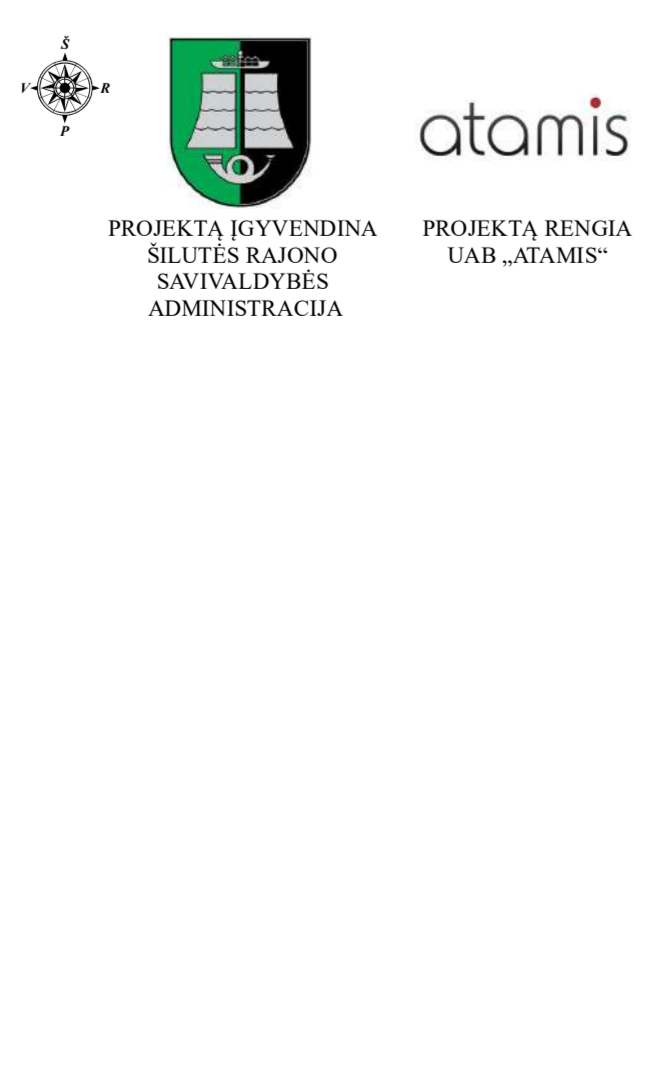
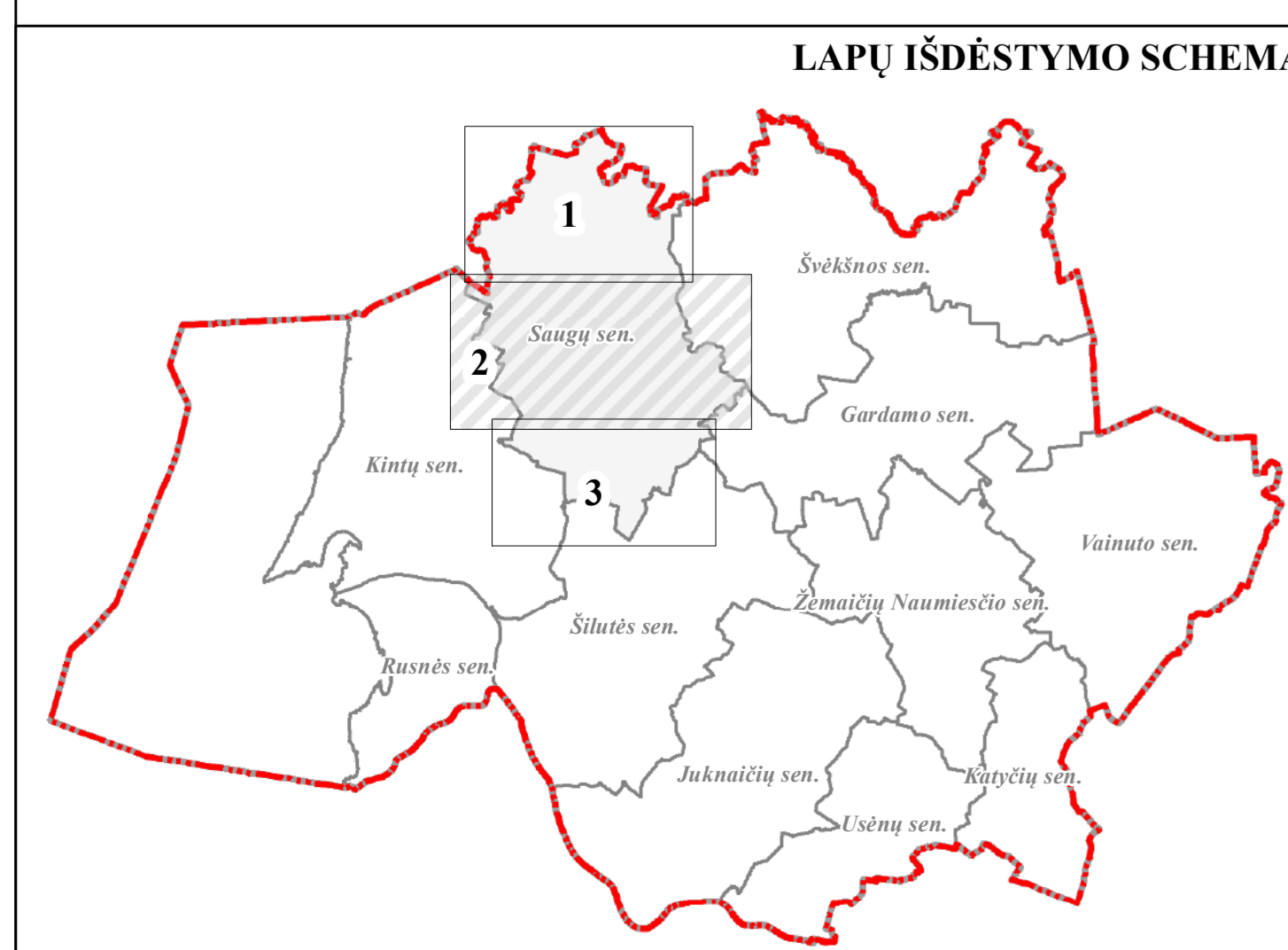


ŠILUTĖS RAJONO SAVIVALDYBĖS SAUGŲ, ŠVĖKŠNOS SENIŪNIJŲ GYVENAMŲJŲ VIETŲVIŲ TERITORIJŲ RIBŲ NUSTATYMO (KEITIMO) PLANAS



VIETA SUDERINAMAS



SUTARTINAI ŽENKLAI

- Nustatoma ir keičiamoji gyvenamųjų vietovių teritorijų riba
- Tiesioji arba stačiakampio formos teritorijos (sąlyginai) ir nereguliarios formos teritorijos (išskyrus gyvenamąsias vietoves ir žemės ūkio teritorijas, išskyrus specialios paskirties žemės ūkio žemę)
- Nereguliarios formos gyvenamųjų vietovių ribos
- Nereguliarios formos gyvenamųjų vietovių ribos (išskyrus žemės ūkio žemę)
- Nereguliarios formos gyvenamųjų vietovių ribos (išskyrus žemės ūkio žemę)

Savivaldybės teritorijos ribos

- Savivaldybės teritorijos ribos
- Kaimo ribos

Kiti ženklinimai

- Šilutės savivaldybės teritorijos riba
- Pajūris
- Vandens telkinys
- Pilies

1994 metų Lietuvos šaltinio sistemos LKS-34	atomis	PLANAVIMO DOKUMENTAS	1:50000
KARTOGRAFINIS PAGRINDAS	Projekto rengėjas	Šilutės rajono savivaldybės Saugų, Švėkšnos seniūnijų gyvenamųjų vietovių teritorijų ribų nustatymo (keitimo) planas	M 1:50000
1. Lietuvos Respublikos teritorijos M 1:50000 duomenimis sukurta ortofotografijos duomenų ORF DGT	Projekto vadovas	PLANAVIMO DOKUMENTAS	M 1:50000
2. Lietuvos Respublikos teritorijos M 1:50000 duomenimis sukurta ortofotografijos duomenų ORF DGT	Projekto vykdytojas	PLANAVIMO DOKUMENTAS	M 1:50000
3. Lietuvos Respublikos teritorijos M 1:50000 duomenimis sukurta ortofotografijos duomenų ORF DGT	Projekto vykdytojas	PLANAVIMO DOKUMENTAS	M 1:50000
4. Lietuvos Respublikos teritorijos M 1:50000 duomenimis sukurta ortofotografijos duomenų ORF DGT	Projekto vykdytojas	PLANAVIMO DOKUMENTAS	M 1:50000
5. Lietuvos Respublikos teritorijos M 1:50000 duomenimis sukurta ortofotografijos duomenų ORF DGT	Projekto vykdytojas	PLANAVIMO DOKUMENTAS	M 1:50000
6. Lietuvos Respublikos teritorijos M 1:50000 duomenimis sukurta ortofotografijos duomenų ORF DGT	Projekto vykdytojas	PLANAVIMO DOKUMENTAS	M 1:50000
7. Lietuvos Respublikos teritorijos M 1:50000 duomenimis sukurta ortofotografijos duomenų ORF DGT	Projekto vykdytojas	PLANAVIMO DOKUMENTAS	M 1:50000
8. Lietuvos Respublikos teritorijos M 1:50000 duomenimis sukurta ortofotografijos duomenų ORF DGT	Projekto vykdytojas	PLANAVIMO DOKUMENTAS	M 1:50000
9. Lietuvos Respublikos teritorijos M 1:50000 duomenimis sukurta ortofotografijos duomenų ORF DGT	Projekto vykdytojas	PLANAVIMO DOKUMENTAS	M 1:50000
10. Lietuvos Respublikos teritorijos M 1:50000 duomenimis sukurta ortofotografijos duomenų ORF DGT	Projekto vykdytojas	PLANAVIMO DOKUMENTAS	M 1:50000