

(matininko, atliekančio žemės sklypo kadastrinius matavimus, vardas ir pavardė, kvalifikacijos pažymėjimo Nr., individualios veiklos pažymos ar verslo liudijimo Nr., adresas, el. paštas, telefono Nr.)

ŽEMĖS SKLYPO KADASTRO DUOMENYS

2021-10-07

Nr.

-

(data)

Šilutė

(sudarymo vieta)

Kadastro:	vietovė	Šilutės m.				blokas				sklypas			
Žemės sklypo kadastro Nr.		8	8	6	7	0	0	0	6				

Savivaldybė	Šilutės r.
Seniūnija	
Gyvenamoji vietovė	Šilutės m.
Gatvė, namo Nr.	Pramonės g. 3H

Pagrindinė žemės naudojimo paskirtis	Kita (žemės)
Žemės sklypo naudojimo būdas	Komercinės paskirties objektų teritorijos

Duomenys apie žemės naudmenų kiekį ir vertę

Žemės sklypo plotas, apskaičiuotas atlikus kadastrinius matavimus, (ha)												0.0735
Žemės naudmenų eksplikacija (ha)												
Žemės ūkio naudmenos				miškas	keliai	užstatyta teritorija	vandenys	Kita žemė				Nusausinta žemė (ha)
iš viso	ariama	sodai	pievos					želdiniai	pelkės	pažeista	nenaudojama	
-	-	-	-	-	-	0.0147	-	0.0588	-	-	-	-

Žemės sklypo vertė, Eur (nustatyta vadovaujantis Lietuvos Respublikos Vyriausybės 1999 m. vasario 24 d. nutarimu Nr. 205 Dėl žemės įvertinimo tvarkos)				
Vertės nustatymo data	iš viso	iš jos		
		be miško žemės ir medynų	miško žemės ir medynų	iš jos medynų vertė
2021-10-07	245	245	-	-

Duomenys apie žemės sklypui nustatytas teritorijas, kuriose taikomos specialiosios žemės naudojimo sąlygos

Eilės Nr.	Teritorijos, kurioje taikomos specialiosios žemės naudojimo sąlygos, kodas	Teritorijos, kurioje taikomos specialiosios žemės naudojimo sąlygos, pavadinimas	Teritorijos, kurioje taikomos specialiosios žemės naudojimo sąlygos, plotas, m ²
1	2	3	4
1	101	Viešųjų ryšių tinklų elektroninių ryšių infrastruktūros apsaugos zonos (III skyrius, vienuoliktasis skirsnis)	46
2	106	Elektros tinklų apsaugos zonos (III skyrius, ketvirtasis skirsnis)	42



1	2	3	4
3	120	Požeminio vandens vandenviečių apsaugos zonos (VI skyrius, vienuoliktasis skirsnis)	735
4	148	Šilumos perdavimo tinklų apsaugos zonos (III skyrius, dvyliktasis skirsnis)	245
5	149	Vandens tiekimo ir nuotekų, paviršinių nuotekų tvarkymo infrastruktūros apsaugos zonos (III skyrius, dešimtas skirsnis)	686

Duomenys apie Nekilnojamojo turto registre įregistruotus žemės sklypo savininkui priklausančius statinius

Eil. Nr.	Statinio pavadinimas	Statinio unikalus Nr.	Statinio pažymėjimas žemės sklypo plane
1	2	3	4
-	-	-	-

Duomenys apie Nekilnojamojo turto registre įregistruotų statinių savininkus, jei jie nesutampa su žemės sklypo savininku

Eil. Nr.	Statinio pavadinimas, savininko vardas ir pavardė	Statinio unikalus Nr.	Statinio pažymėjimas žemės sklypo plane
1	2	3	4
-	-	-	-

Matininkas, nustatęs
kadastro duomenis

(parašas)

DONATAS ZATURSKIS

(vardas, pavardė)



ŽEMĖS SKLYPO RIBŲ PAŽENKLINIMO - PARODYMO

AKTAS

2021-07-30

Nr.

(data)

Šilutės r. sav., Šilutės m.

(sudarymo vieta)

Nekilnojamojo turto objektų kadastrinių matavimų ir kadastro duomenų surinkimo bei tikrinimo taisyklių 2 priedas

1. Žemės sklypo ribos nustatytos savininkui (esamam ar būsimam) ar naudotojui arba įgaliotam asmeniui

Šilutės rajono savivaldybė

(vardas, pavardė; juridinio asmens pavadinimas ir įmonės kodas)

2. Žemės sklypo ribas nustatė ir riboženkliais paženklino

Donatas Zaturskis

2M-M-2087

(matininko, atlikusio žemės sklypo kadastrinius matavimus, vardas, pavardė, kvalifikacijos pažymėjimo Nr.)

vadovaudamasis Žemėtvarkos projektu Nr. A1-362, data - 2021-03-16 d.




(žemės sklypo formavimo teritorijų planavimo dokumento tipas, šį teritorijų planavimo dokumentą patvirtinusio viešojo administravimo subjekto administracinio sprendimo tipas, Nr. ir data; kiti dokumentai, kurių pagrindu atlikti žemės sklypo kadastriniai matavimai (žemės sklypo planas, abrisas, litucija, aiškinamasis žemės sklypų formavimo valstybinėje žemėje organizavimą, patvirtinti žemės sklypų planai, kiti geodeziniai ir kartografiniai duomenys), šių dokumentų parengimo data, dokumentus patvirtinusio viešojo administravimo subjekto administracinio sprendimo tipas, Nr. ir data)

3. Žemės sklypo adresas ir plotas, įregistruotas Nekilnojamojo turto registre / nurodytas teritorijų planavimo dokumente ar žemės valdos projekte

Šilutės r. sav., Šilutės m.

Plotas - 0,0735 ha.

4. Nustatant žemės sklypo ribas, buvo kviešti dalyvauti ir dalyvavo: žemės sklypo savininkas (esamas arba būsimas) ar naudotojas arba įgaliotas asmuo ir suinteresuotieji asmenys – gretimų sklypų savininkai arba jų įgalioti asmenys, gretimos valstybinės ar savivaldybės žemės, pagal teritorijų planavimo dokumentą ar žemės valdos projektą nesuformuotos atskiru žemės sklypu, patikėtinis (-iai), taip pat sodininkų bendrijos pirmininkas, jeigu matuojamas žemės sklypas ribojasi su sodininkų bendrijos žeme (kviestiniai asmenys):

Eil. Nr.	Ženklino ir su juo besiribojančių žemės sklypų kadastro Nr., jei nesuteikta – žemės sklypo Nr. iš teritorijų planavimo dokumento	Žemės sklypo savininko (esamo arba būsimo) ar naudotojo arba įgalioto asmens ir suinteresuotųjų asmenų vardas pavardė / juridinio asmens ar kitos užsienio organizacijos pavadinimas, organizacijos atstovo vardas ir pavardė	Parašas, data	Įgaliojimo data, Nr.
1	Proj. Nr. 14	Šilutės rajono savivaldybė		2021.10.18.
2	Proj. Nr. 7	Šilutės rajono savivaldybė		2021.10.18.
3	Proj. Nr. 13	Šilutės rajono savivaldybė		2021.10.18.
4		NŽT atstovas		
5				
6				
7				
8				

5. Žemės sklypo savininko (esamojo arba būsimąjo) arba jo įgalioto asmens ir suinteresuotųjų asmenų – gretimų sklypų savininkų arba jų įgaliotųjų asmenų (išskyrus gretimų valstybinės žemės sklypų patikėtinis, sodininkų bendrijos pirmininkus) (kviestinių asmenų) pastabos bei įrašai apie atsakymą pasirašyti ir apie neatvykusius asmenis: neatvyko: NŽT atstovas

Matininkas
Donatas Zaturskis

6. Nustatant žemės sklypo ribas, žemės sklypo ribos paženklintos (7) riboženkliais, iš kurių panaudoti anksčiau įtvirtinti (5) riboženkliai; įtvirtinti nauji (2) riboženkliai; vietovėje rasti (0) nestandartiniai riboženkliai pakeisti riboženklį standartus, patvirtintus Nacionalinės žemės tarnybos prie Žemės ūkio ministerijos direktoriaus 2013 m. gruodžio 30 d. įsakymu Nr. 1P-1.3.-424, atitinkančiais riboženkliais. Ribos parodytos neįžymint riboženkliais ten, kur jos nustatytos

(išvardinti konkrečius natūralius ir dirbtinius žemės paviršiaus objektus)

7. Žemės sklypo savininkas (esamas arba būsimas) ar naudotojas arba įgaliotas asmuo įsipareigoja saugoti ir prižiūrėti riboženklis ir yra susipažinęs su Lietuvos Respublikos administracinių nusižengimų kodekso 112 straipsnio nuostatomis, t. y. nuolatinių žemėnaudos riboženklį sunaikinimas arba gadinimas užtraukia baudą nuo septynišiasdešimt iki šimto šimto keturiasdešimt eurų

Šilutės rajono savivaldybė

(žemės sklypo savininko (esamo arba būsimo) ar naudotojo arba įgalioto asmens vardas ir pavardė, parašas)

Matininkas

(parašas)

Dokumentą elektroniniu parašu pasirašė ALGIRDAS BALČIUNAS
Data: 2021-12-08 15:59:26
Paskirtis: Byla suderinta

Donatas Zaturskis

(vardas ir pavardė)