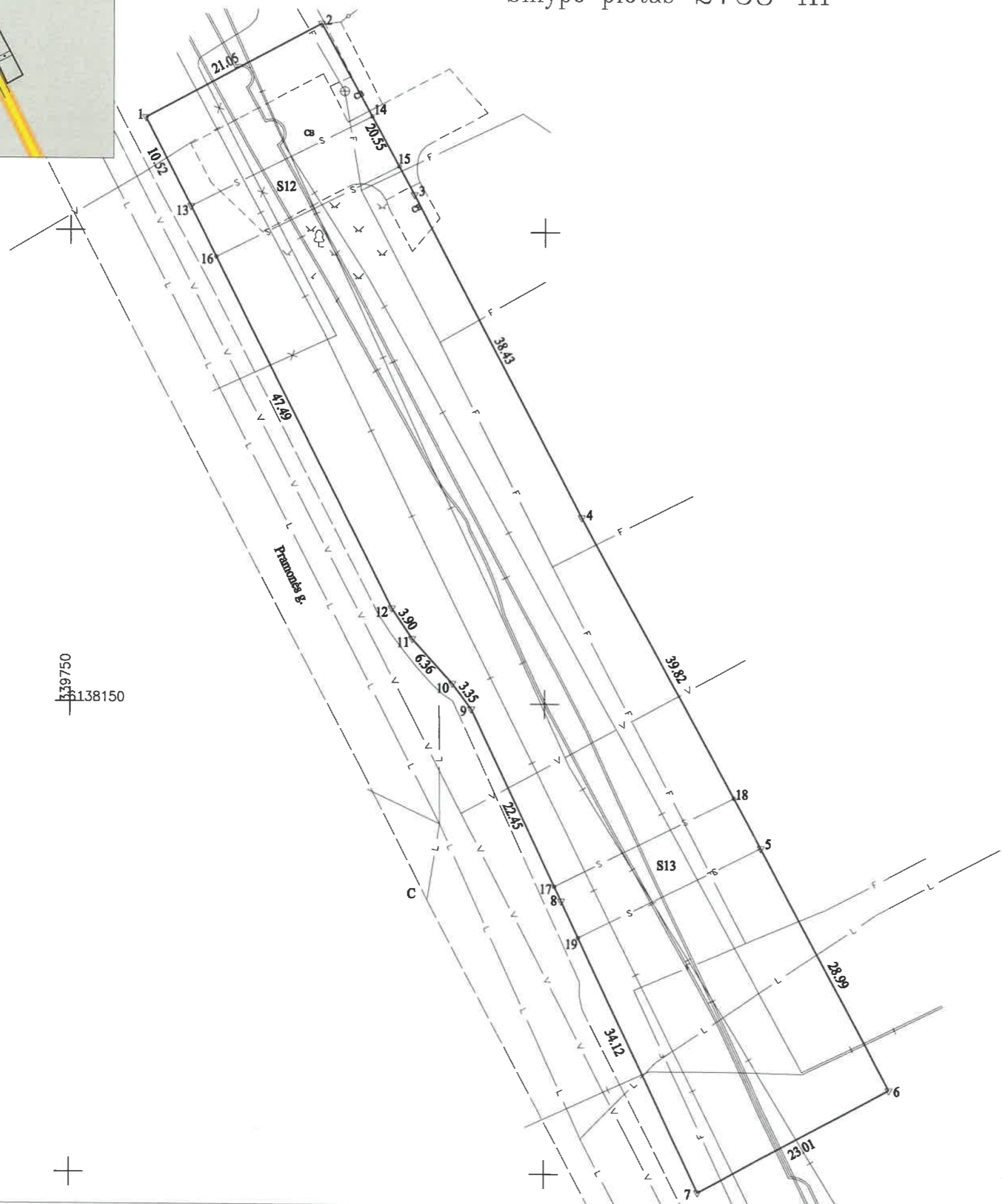
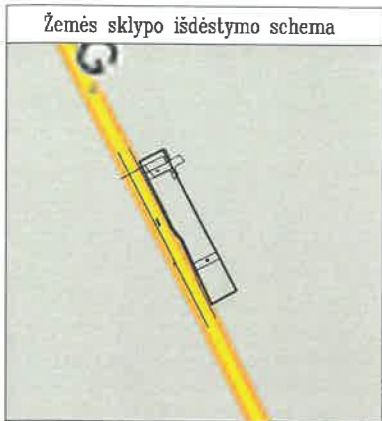


Žemės sklypo išdėstymo schema

# ŽEMĖS SKLYPO PLANAS M 1:500

Sklypo plotas 2758 m<sup>2</sup>



339750  
3138150

Kadastro vietovės pavadinimas:	Šilutės m.		
Žemės sklypo kadastro numeris:	kodas	blokas	sklypas
	8 8 6 7	0 0 0	6

Savivaldybė	Šilutės
Seniūnija	Šilutės
Gyvenamoji vietovė	Šilutė
Gatvė, namo Nr.	Pramonės g. 4D

Gretimybė	Gretimo žemės sklypo kadastro Nr.	Pastabos
1-2		Proj. Nr. 8
2-6	8867/0006:0031	
6-7		LVŽ
7-1		Pėsčiųjų takas

Naudojamas plotas							
Privati				Valstybinė			
atskirai		bendrai		atskirai		bendrai	
ind.	m <sup>2</sup>	ind.	m <sup>2</sup>	ind.	m <sup>2</sup>	ind.	m <sup>2</sup>

Su pagal . . . 2021-07-30 . . . d. atliktą žemės sklypo ribų paženklinimą-parodymą parengtame žemės sklypo plane išbraižytomis ribomis ir apskaičiuotu žemės sklypo plotu sutinku:

**Virgilijus Pozingis**  
Šilutės r. savivaldybės administracijos direktorius  
(parašas) (data) 2021-10-18



į.k. 300581430, Cifliniškių g. 13, Šilutė, info@drava.lt, tel. Nr. 8-441-75517

Pareigos	Parašas	Vardas, pavardė	Data
Direktorius		Gedrius Kirstukas	2021-10-06
Matininkas		Donatas Zaturskis	2021-10-06

Matininko kvalifikacijos pažymėjimo Nr.: 2M-M-2087





(matininko, atliekamo žemės sklypo kadastrinius matavimus, vardas ir pavardė, kvalifikacijos pažymėjimo Nr., individualios veiklos pažymos ar verslo liudijimo Nr., adresas, el. paštas, telefono Nr.)

## ŽEMĖS SKLYPO KADASTRO DUOMENYS

2021-10-06 Nr. -  
 (data)

Šilutė

(sudarymo vieta)

Kadastro:	vietov	<b>Šilutė s. m.</b>				blokas				sklypas			
Žemės sklypo kadastro Nr.		<b>8</b>	<b>8</b>	<b>6</b>	<b>7</b>	<b>0</b>	<b>0</b>	<b>0</b>	<b>6</b>				

Savivaldybė	Šilutė s. r.
Seniūnija	
Gyvenamoji vietovė	Šilutė s. m.
Gatvė, namo Nr.	Pramonės g. 4D

Pagrindinė žemės naudojimo paskirtis	Kita (žemės)
Žemės sklypo naudojimo būdas	Komercinės paskirties objektų teritorijos

Duomenys apie žemės naudmenų kiekį ir vertę

Žemės sklypo plotas, apskaičiuotas atlikus kadastrinius matavimus, (ha)												<b>0.2758</b>
Žemės naudmenų eksplikacija (ha)												
Žemės kultūrai naudojamoms				miškas	keliai	užstatyta teritorija	vandenys	Kita žemė				Nusausinta žemė (ha)
iš viso	ariama	sodai	pievos					želdiniai	pelkės	pažeista	nenaudojama	
-	-	-	-	-	<b>0.0258</b>	<b>0.2500</b>	-	-	-	-	-	-

Žemės sklypo vertė, Eur (nustatyta vadovaujantis Lietuvos Respublikos Vyriausybės 1999 m. vasario 24 d. nutarimu Nr. 205 D 1 žemės vertinimo tvarkos)				
Vertės nustatymo data	iš viso	iš jos		
		be miško žemės ir medynų	miško žemės ir medynų	iš jos medynų vertė
<b>2021-10-06</b>	<b>3623</b>	<b>3623</b>	-	-

Duomenys apie žemės sklypui nustatytas teritorijas, kuriose taikomos specialiosios žemės naudojimo sąlygos

Eil. Nr.	Teritorijos, kurioje taikomos specialiosios žemės naudojimo sąlygos, kodas	Teritorijos, kurioje taikomos specialiosios žemės naudojimo sąlygos, pavadinimas	Teritorijos, kurioje taikomos specialiosios žemės naudojimo sąlygos, plotas, m <sup>2</sup>
1	2	3	4
1	101	Viešųjų ryšių tinklų elektroninių ryšių infrastruktūros apsaugos zonos (III skyrius, vienuoliktasis skirsnis)	281
2	102	Kelių apsaugos zonos (III skyrius, antrasis skirsnis)	2215



1	2	3	4
3	106	Elektros tinkl apsaugos zonos (III skyrius, ketvirtasis skirsnis)	1065
4	120	Požeminio vandens vandenvie i apsaugos zonos (VI skyrius, vienuoliktasis skirsnis)	2758
5	149	Vandens tiekimo ir nuotek , paviršini nuotek tvarkymo infrastrukt ros apsaugos zonos (III skyrius, dešimtas skirsnis)	2448

Duomenys apie Nekilnojamojo turto registre registruotus žem s sklypo savininkui priklausan ius statinius

Eil. Nr.	Statinio pavadinimas	Statinio unikalus Nr.	Statinio pažym jimas žem s sklypo plane
1	2	3	4
-	-	-	-

Duomenys apie Nekilnojamojo turto registre registruot statini savininkus, jei jie nesutampa su žem s sklypo savininku

Eil. Nr.	Statinio pavadinimas, savininko vardas ir pavard	Statinio unikalus Nr.	Statinio pažym jimas žem s sklypo plane
1	2	3	4
-	-	-	-

Matininkas, nustat s  
kadastru duomenis

\_\_\_\_\_  
(parašas)

\_\_\_\_\_  
DONATAS ZATURSKIS

(vardas, pavard )



# ŽEMĖS SKLYPO RIBŲ PAŽENKLINIMO - PARODYMO

## AKTAS

2021-07-30

Nr. \_\_\_\_\_

(data)

**Šilutės r. sav., Šilutės m.**

(sudarymo vieta)

Nekilnojamojo turto objektų kadastrinių matavimų ir kadastro duomenų surinkimo bei tikslinimo taisykliai  
2 priedas

1. Žemės sklypo ribos nustatytos savininkui (esamam ar būsimam) ar naudotojui arba įgaliotam asmeniui

**Šilutės rajono savivaldybė**

(vardas, pavardė; juridinio asmens pavadinimas ir įmonės kodas)

2. Žemės sklypo ribas nustatė ir riboženkliais paženklino

Donatas Zaturskis

2M-M-2087

(matavimo, atlikusio žemės sklypo kadastrinius matavimus, vardas, pavardė, kvalifikacijos pažymėjimo Nr.)

vadovaudamasis **Žemėtvarkos projektu Nr. A1-362, data - 2021-03-16 d.**



(žemės sklypo formavimo teritorijų planavimo dokumento tipas, šį teritorijų planavimo dokumentą patvirtinusio viešojo administravimo subjekto administracinio sprendimo tipas, Nr. ir data; kiti dokumentai, kurių pagrindu atlikti žemės sklypo kadastriniai matavimai (žemės sklypo planas, abrisas, žemėlapis, atskirųjų žemės sklypų formavimo valstybinėje žemėje organizavimo, patvirtinti žemės sklypų planai, kiti geodeziniai ir kartografiniai duomenys), šių dokumentų parengimo data, dokumentus patvirtinusio viešojo administravimo subjekto administracinio sprendimo tipas, Nr. ir data)

3. Žemės sklypo adresas ir plotas, įregistruotas Nekilnojamojo turto registre / nurodytas teritorijų planavimo dokumente ar žemės valdos projekte


**Šilutės r. sav., Šilutės m.**

**Plotas - 0,2758 ha.**

4. Nustatant žemės sklypo ribas, buvo kviešti dalyvauti ir dalyvavo: žemės sklypo savininkas (esamas arba būsimas) ar naudotojas arba įgaliotas asmuo ir suinteresuotieji asmenys – gretimų sklypų savininkai arba jų įgalioti asmenys, gretimos valstybinės ar savivaldybės žemės, pagal teritorijų planavimo dokumentą ar žemės valdos projektą nesuformuotos atskiru žemės sklypu, patikėtinis (-iai), taip pat sodininkų bendrijos pirmininkas, jeigu matuojamas žemės sklypas ribojasi su sodininkų bendrijos žeme (kviestiniai asmenys):

Eil. Nr.	Ženklino ir su juo besiribojančių žemės sklypų kadastro Nr., jei nesuteikta – žemės sklypo Nr. iš teritorijų planavimo dokumento	Žemės sklypo savininko (esamo arba būsimo) ar naudotojo arba įgalioto asmens ir suinteresuotųjų asmenų vardas pavardė / juridinio asmens ar kitos užsienio organizacijos pavadinimas, organizacijos atstovo vardas ir pavardė	Parašas data	Įgaliojimo data, Nr.
1	Proj. Nr. 9	Šilutės rajono savivaldybė		2021. 10. 18
2	Proj. Nr. 8	Šilutės rajono savivaldybė		2021. 10. 18
3	8867/0006:0031	Lietuvos Respublika		
4		NŽT atstovas		
5				
6				
7				
8				

5. Žemės sklypo savininko (esamojo arba būsimąjo) arba jo įgalioto asmens ir suinteresuotų asmenų – gretimų sklypų savininkų arba jų įgaliotų asmenų (išskyrus gretimų valstybinės žemės sklypų patikėtinis, sodininkų bendrijos pirmininkus) (kviestinis asmuo) pastabos bei prašai apie atsakymą pasirašyti ir apie neatvykusius asmenis: Neatvykęs: NŽT atstovas

  
Matininkas  
Donatas Zaturskis

6. Nustatant žemės sklypo ribas, žemės sklypo ribos paženklintos ( 12 ) riboženkliais, iš kurių: panaudoti ankščiau įtvirtinti ( 6 ) riboženkliai; įtvirtinti nauji ( 6 ) riboženkliai; vietovėje rasti ( 0 ) nestandartiniai riboženkliai pakeisti riboženkliai standartus, patvirtintus Nacionalinės žemės tarnybos prie Žemės ūkio ministerijos direktoriaus 2013 m. gruodžio 30 d. įsakymu Nr. 1P-1.3.-424, atitinkančiais riboženkliais. Ribos parodytos neįžymint riboženkliais ten, kur jos nustatytos

(išvardinti konkrečius natūralius ir dirbtinius žemės paviršiaus objektus)

7. Žemės sklypo savininkas (esamas arba būsimas) ar naudotojas arba įgaliotas asmuo įsipareigoja saugoti ir prižiūrėti riboženklus ir yra susipažinęs su Lietuvos Respublikos administracinių nusižengimų kodekso 112 straipsnio nuostatomis, t. y. nuolatinių žemėnaudos riboženklių sunaikinimas arba gadinimas užtraukia baudą nuo septinti dešimt iki vieno šimto keturiasdešimt eurų

**Šilutės rajono savivaldybė**

(žemės sklypo savininko (esamo arba būsimąjo) ar naudotojo arba įgalioto asmens vardas ir pavardė, parašas)

Matininkas

(parašas)

Dokumentą elektroniniu parašu pasirašė ALGIRDAS BALČIUNAS  
Data: 2021-11-30 13:59:00  
Paskirtis: Byla suderinta

Donatas Zaturskis

(vardas ir pavardė)