



UAB VIAPROJEKTAS

UŽSAKOVAS
(STATYTOJAS):

Akcinė bendrovė „Via Lietuva“,
j. a. kodas 188710638, Kauno g. 22, LT-03212 Vilnius

SUTARTIES
PAVADINIMAS:

Valstybinės reikšmės rajoninio kelio Nr. 4254 privažiuojamasis kelias
prie Žakainių nuo kelio Žemaičių Naumiestis–Gardamas–Švėkšna
0,114 km tilto per Tenenį rekonstravimo techninio darbo projekto
parengimas, projekto vykdymo priežiūra ir darbų atlikimas

OBJEKTO
(PROJEKTO)
PAVADINIMAS:

Valstybinės reikšmės rajoninio kelio Nr. 4254 Privažiuojamasis
kelias prie Žakainių nuo kelio Žemaičių Naumiestis–Gardamas–
Švėkšna 0,114 km tilto per Tenenį rekonstravimas

STATINIO
KATEGORIJA:

Ypatingasis statinys (STR 1.01.03:2017 4 priedas 4.1),

STATINIO
PASKIRTIS:

Susisiekimo komunikacijos – keliai (STR 1.01.03:2017 3 priedas 1.1),

STATYBOS RŪŠIS:

Statinio rekonstravimas (STR 1.01.08:2002 7.2. p.)

ETAPAS:

Projektiniai pasiūlymai

DALIS:

Susisiekimo dalis

PROJEKTO NUMERIS:

2510VP01

BYLOS ŽYMUO:

S-

LAIDA:


0

Pareigos	Parašas	Vardas Pavardė, Atestato Nr.
DIREKTORIUS		Mindaugas Šeporaitis
PROJEKTO VADOVAS		Mindaugas Šeporaitis, Nr. 20691
PROJEKTO DALIES VADOVAS		Tadas Lukošaitis, Nr. 22382

2025 m., Vilnius


PROJEKTO SUDĖTIES ŽINIARAŠTIS

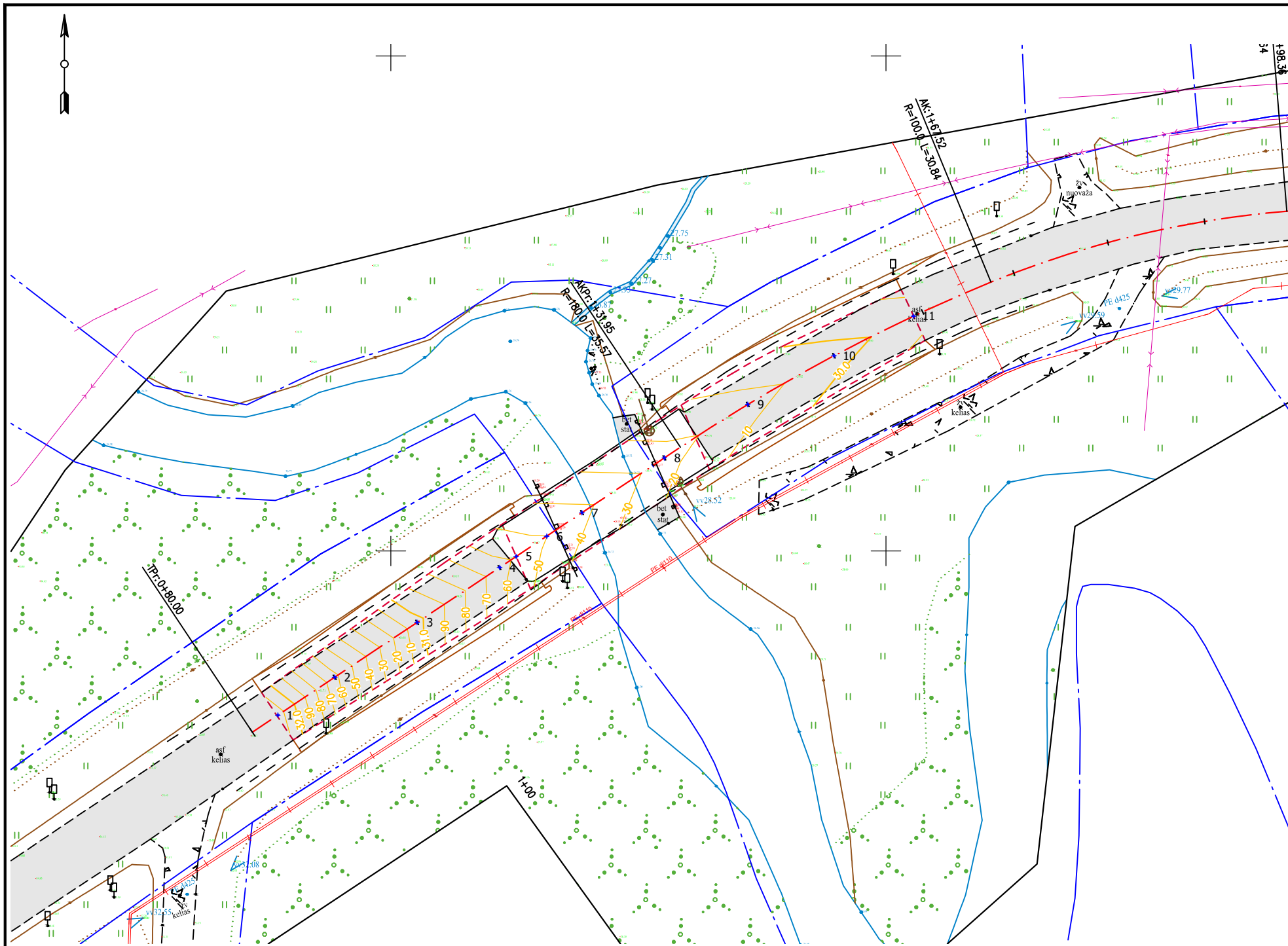
Eil. Nr.	Bylos (tomo) žymuo	Pavadinimas	Pastabos, Atliko
1.	B	Bendroji dalis	
2.	S	Susisiekimo dalis	
3.	A	Architektūrinė dalis	

0	2025-12	Statybą leidžiančiam dokumentui			
Laida	Data	Laidos statusas. Keitimo priežastis (jei taikoma)			
Kval. Patv. Dok. Nr.			Valstybinės reikšmės rajoninio kelio Nr. 4254 Privažiuojamasis kelias prie Žakainių nuo kelio Žemaičių Naumiestis–Gardamas–Švėkšna 0,114 km tilto per Tenenį rekonstravimas		
20691	PV	M. Šeporaitis	Projekto sudėties žiniaraštis	Laida	
22382	PDV	T. Lukošaitis		0	
LT	AB „Via Lietuva“		2510VP01-4254-PP-01-S_PSŽ	Lapas	Lapų
				1	1

BYLOS SUDĖTIES ŽINIARAŠTIS

Dokumento žymuo	Laida	Dokumento pavadinimas	Lapų sk.	Lapo Nr.
2510VP01-4254-PP-00-S_AL	0	Antraštinis lapas	1	1
2510VP01-4254-PP-01-S_PSŽ	0	Projekto sudėties žiniaraštis	1	2
2510VP01-4254-PP-02-S_BSŽ	0	Bylos sudėties žiniaraštis	1	3
2510VP01-4254-PP-03-S_B01_NAP	0	Nužymėjimo ir aukščių planas	1	4
2510VP01-4254-PP-03-S_B02_DAP	0	Esamų dangų ardymo (paruošiamųjų darbų) planas	1	5
2510VP01-4254-PP-03-S_B03_DEOZP_ITSP	0	Dangų, eismo organizavimo ir inžinerinių tinklų suvestinis planas	1	6
2510VP01-4254-PP-03-S_B04_IP	0	Kelio išilginis profilis	1	7
2510VP01-4254-PP-03-S_B05	0	Tilto per Tenenį rekonstravimo sprendiniai (Fasadas, išilginis ir skersinis pjūviai)	1	8
2510VP01-4254-PP-03-S_B06_SP	0	Sklypo teritorijų, kuriose taikomos specialiosios žemės naudojimo sąlygos, planas	1	9


0	2025-12	Statybą leidžiančiam dokumentui		
Laida	Data	Laidos statusas. Keitimo priežastis (jei taikoma)		
Kval. Patv. Dok. Nr.			Valstybinės reikšmės rajoninio kelio Nr. 4254 Privažiuojamasis kelias prie Žakainių nuo kelio Žemaičių Naumištis–Gardamas–Švėkšna 0,114 km tilto per Tenenį rekonstravimas	
20691	PV	M. Šeporaitis	Bylos sudėties žiniaraštis	
22382	PDV	T. Lukošaitis		
LT	AB „Via Lietuva“		2510VP01-4254-PP-02-S_BSŽ	Lapas
				Lapų
				1
				1

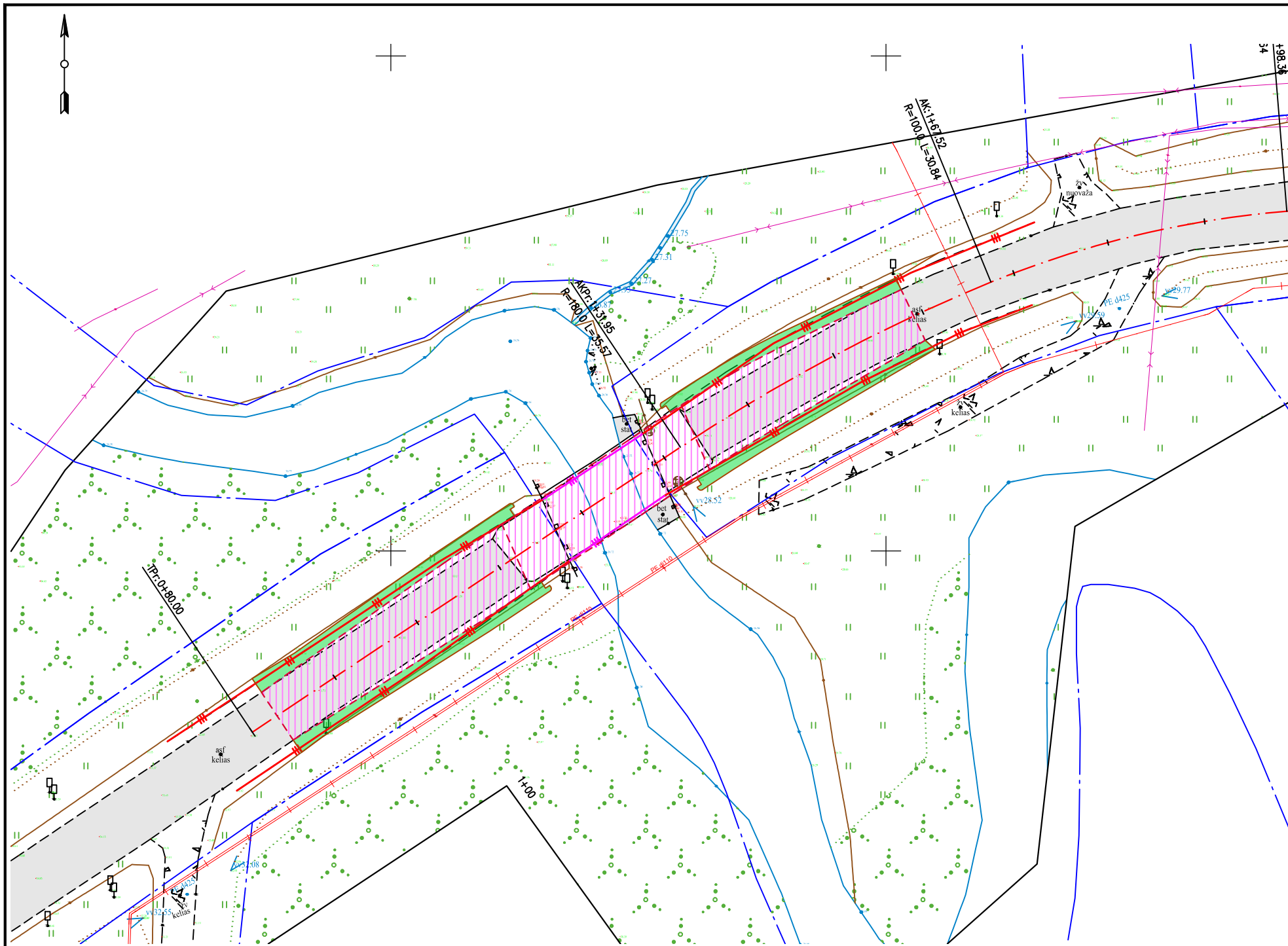


SUTARTINIAI ŽYMĖJIMAI

- — — Trasos ašis
- - - - - Dangos kraštas
- — — Kelkraštis
- — — 4.0 Projektinės horizontalės
- 1 Ašies nužymėjimo taškas


LKS 94 koordinatų sistema		
Taško Nr.	X	Y
1	6146383.43	351888.58
2	6146387.25	351894.32
3	6146392.79	351902.65
4	6146398.33	351910.97
5	6146399.45	351912.65
6	6146401.50	351915.73
7	6146403.87	351919.30
8	6146409.41	351927.62
9	6146414.80	351936.05
10	6146419.72	351944.75
11	6146423.72	351952.78

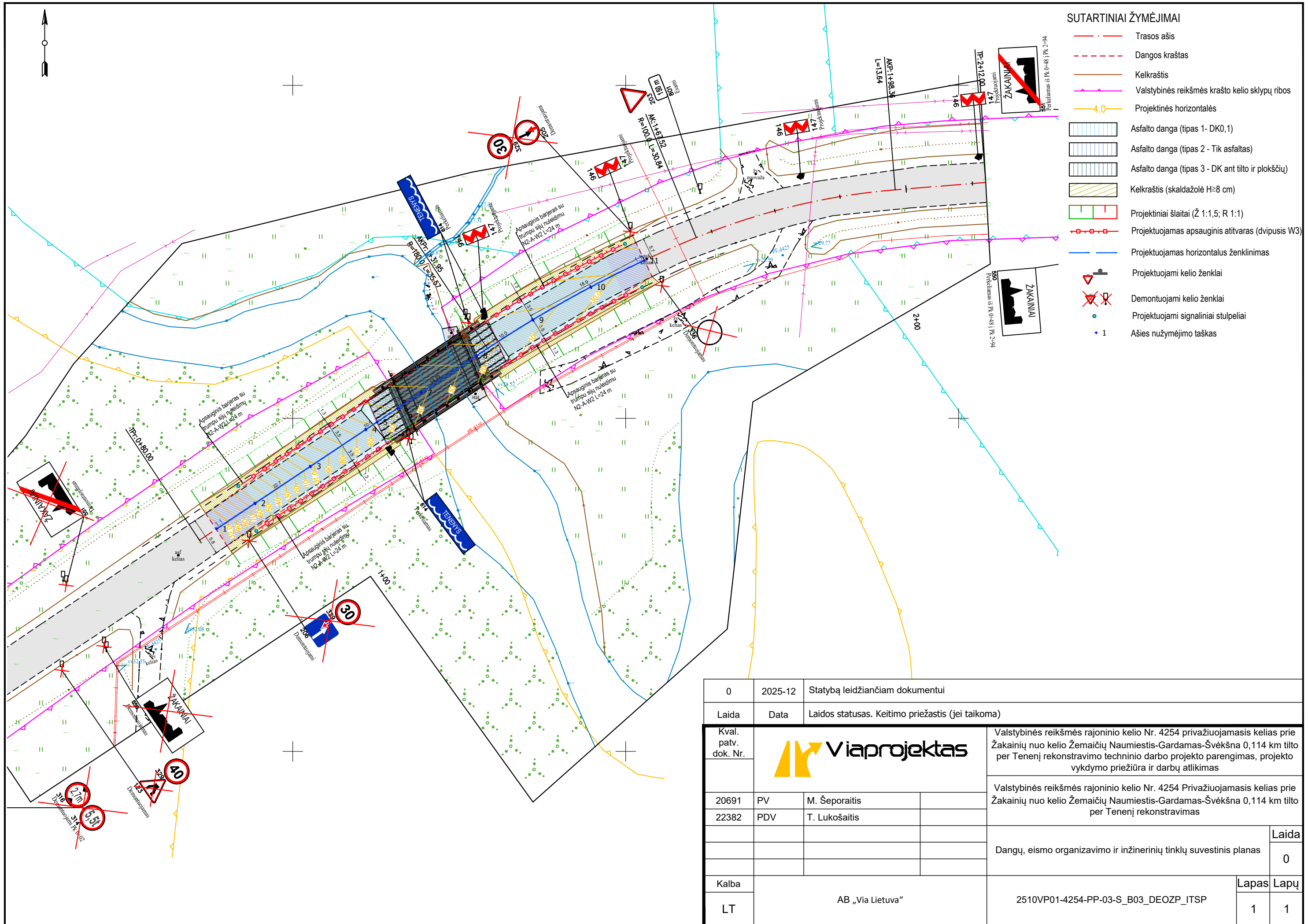
0	2025-12	Statybą leidžiančiam dokumentui		
Laida	Data	Laidos statusas. Keitimo priežastis (jei taikoma)		
Kval. patv. dok. Nr.			Valstybinės reikšmės rajoninio kelio Nr. 4254 privažiuojamasis kelias prie Žakainių nuo kelio Žemaičių Naumiestis-Gardamas-Švėkšna 0,114 km tilto per Tenenį rekonstravimo techninio darbo projekto parengimas, projekto vykdymo priežiūra ir darbų atlikimas	
20691	PV	M. Šeporaitis	Valstybinės reikšmės rajoninio kelio Nr. 4254 Privažiuojamasis kelias prie Žakainių nuo kelio Žemaičių Naumiestis-Gardamas-Švėkšna 0,114 km tilto per Tenenį rekonstravimas	
22382	PDV	T. Lukošaitis		
Nužymėjimo ir aukščių planas				Laida
				0
Kalba	AB „Via Lietuva“		2510VP01-4254-PP-03-S_B01_NAP	Lapas
LT				1
				Lapų
				1



SUTARTINIAI ŽYMĖJIMAI

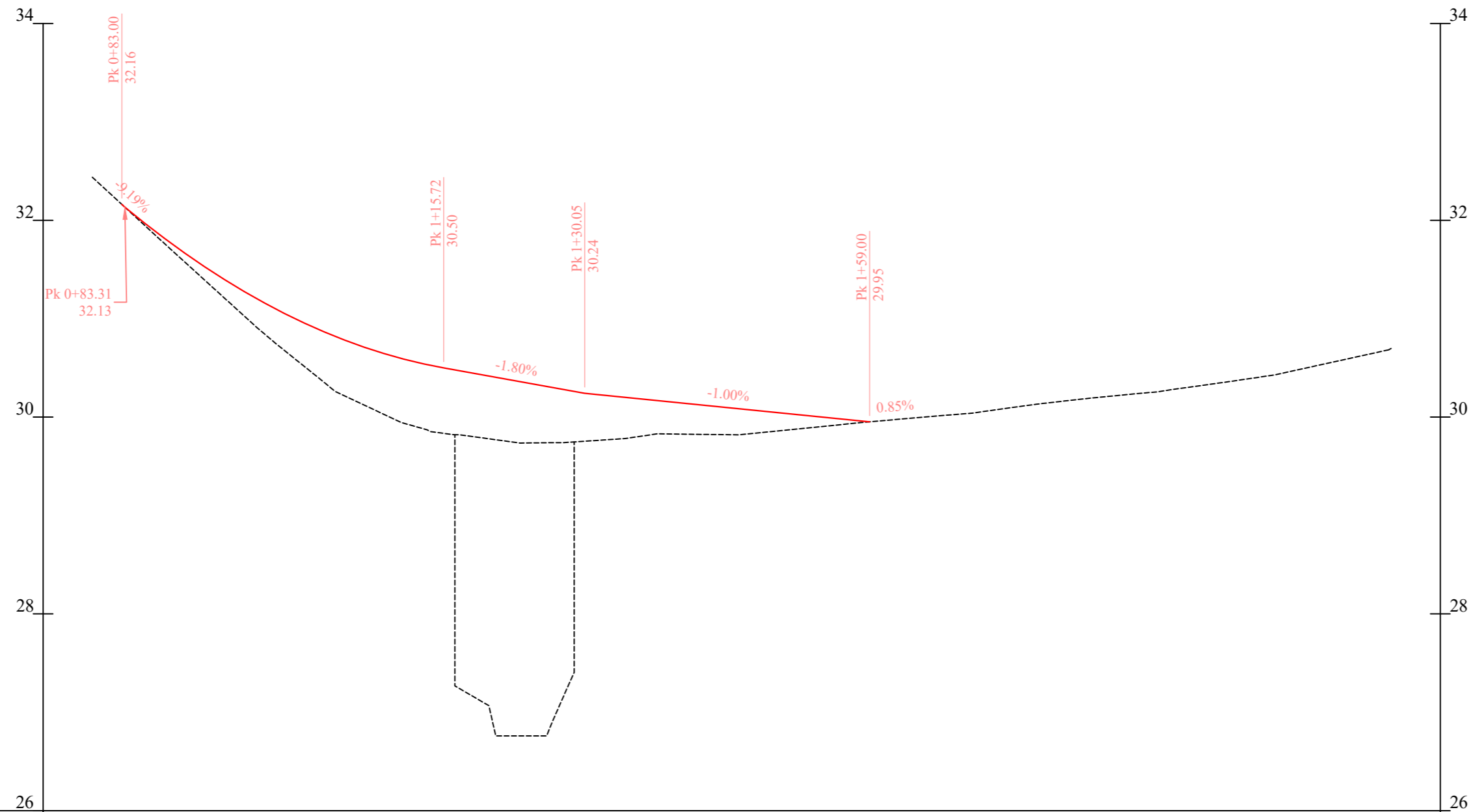
- - - Ardomi kelio atitvarai
- - - Ardomi turėklai
- Ardoma asfalto danga
- Nukasamas dirvožemis

0	2025-12	Statybą leidžiančiam dokumentui		
Laida	Data	Laidos statusas. Keitimo priežastis (jei taikoma)		
Kval. patv. dok. Nr.			Valstybinės reikšmės rajoninio kelio Nr. 4254 privačiuojamasis kelias prie Žakainių nuo kelio Žemaičių Naumiestis-Gardamas-Švėkšna 0,114 km tilto per Tenenį rekonstravimo techninio darbo projekto parengimas, projekto vykdymo priežiūra ir darbų atlikimas	
20691	PV	M. Šeporaitis		Valstybinės reikšmės rajoninio kelio Nr. 4254 Privačiuojamasis kelias prie Žakainių nuo kelio Žemaičių Naumiestis-Gardamas-Švėkšna 0,114 km tilto per Tenenį rekonstravimas
22382	PDV	T. Lukošaitis		
				Laida
				Esamų dangų ardymo (paruošiamųjų darbų) planas
				0
Kalba	AB „Via Lietuva“		2510VP01-4254-PP-03-S_B02_DAP	Lapas
LT				1
				Lapų
				1



- SUTARTINIAI ŽYMĖJIMAI**
- Trasos ašis
 - - - Dangos kraštas
 - Kelkraštis
 - Valstybinės reikšmės krašto kelio sklypų ribos
 - 4.0 Projektinės horizontalės
 - Asfalto danga (tipas 1- DK0,1)
 - Asfalto danga (tipas 2 - Tik asfaltas)
 - Asfalto danga (tipas 3 - DK ant tilto ir plokščių)
 - Kelkraštis (skaldažolė H≥8 cm)
 - Projektiniai šlaitai (Ž 1:1,5; R 1:1)
 - - - Projektuojamas apsauginis atitvaras (dvipusis W3)
 - Projektuojamas horizontalus ženklimas
 - ▼ Projektuojami kelio ženklai
 - ✗ Demontuojami kelio ženklai
 - Projektuojami signaliniai stulpeliai
 - + 1 Ašies nužymėjimo taškas

0	2025-12	Statybą leidžiančiam dokumentui	
Laida	Data	Laidos statusas. Keitimo priežastis (jei taikoma)	
Kval. patv. dok. Nr.			Valstybinės reikšmės rajoninio kelio Nr. 4254 privažiuojamasis kelias prie Žakainių nuo kelio Žemaičių Naumiestis-Gardamas-Švėkšna 0,114 km tilto per Tenenį rekonstravimo techninio darbo projekto parengimas, projekto vykdymo priežiūra ir darbų atlikimas
20691	PV	M. Šeporaitis	Valstybinės reikšmės rajoninio kelio Nr. 4254 Privažiuojamasis kelias prie Žakainių nuo kelio Žemaičių Naumiestis-Gardamas-Švėkšna 0,114 km tilto per Tenenį rekonstravimas
22382	PDV	T. Lukošaitis	
			Laida
Dangų, eismo organizavimo ir inžinerinių tinklų suvestinis planas			0
Kalba	AB „Via Lietuva“		Lapas Lapų
LT	2510VP01-4254-PP-03-S_B03_DEOZP_ITSP		1 1



Mh 1:500
Mv 1:50

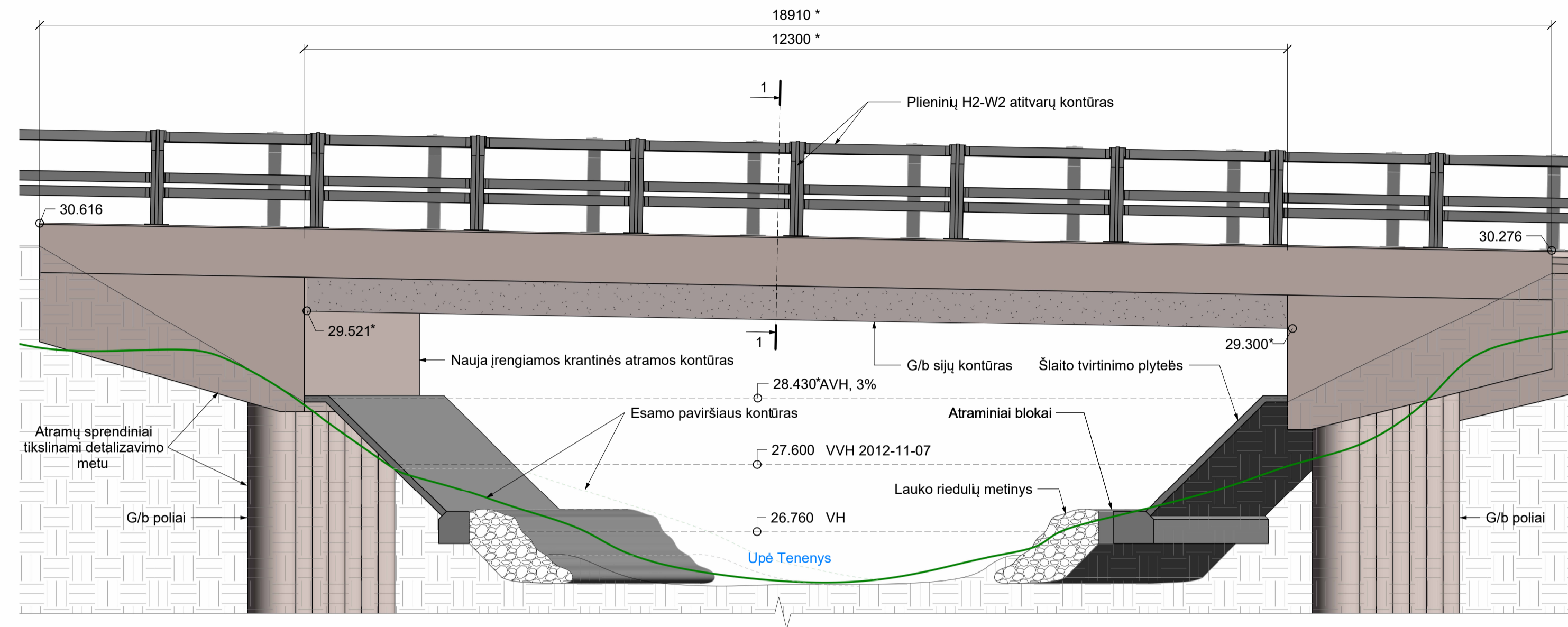
SUTARTINIAI ŽYMĖJIMAI

- Esamas paviršius
- Projektinis tako išilginis profilis
- Projektinės dangos konstrukcijos apačios linija

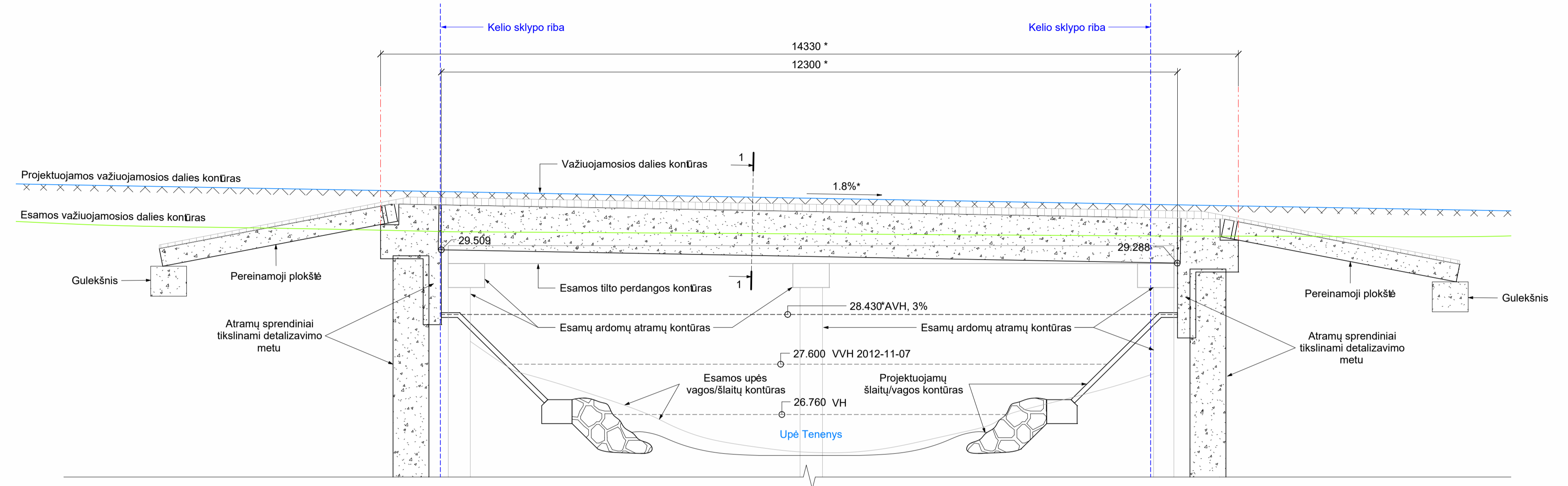
Projektiniai duomenys	Darbų žymės		0.10	0.39	0.62	3.34	0.49	0.32	0.18						
	Nuolydžiai ir vertikalios kreivės	9.19% 0.31m					1.8%		1.0%						
	Projektiniai važiuojamosios dalies aukščiai ašyje		31.62	31.03	30.64	30.42	30.24	30.14	30.04						
Faktiniai duomenys	Aukščiai	32.44	31.52	30.64	30.01	27.09	29.75	29.83	29.86	29.96	30.05	30.18	30.28	30.43	30.65 30.70
	Piketai		0+90	1+00	1+10	1+20	1+30	1+40	1+50	1+60	1+70	1+80	1+90	2+00	2+10
	Tiesės ir kreivės plane	80.00					31.95	R=180.00m L=35.57m		67.52	R=100.00m L=30.84m		98.36	12.00	
	Kilometrai		L=51.95m										L=13.64m		

0	2025-12	Statybą leidžiančiam dokumentui		
Laida	Data	Laidos statusas. Keitimo priežastis (jei taikoma)		
Kval. patv. dok. Nr.			Valstybinės reikšmės rajoninio kelio Nr. 4254 privažiuojamasis kelias prie Žakainių nuo kelio Žemaičių Naumiestis-Gardamas-Švėkšna 0,114 km tilto per Tenenį rekonstravimo techninio darbo projekto parengimas, projekto vykdymo priežiūra ir darbų atlikimas	
20691	PV	M. Šeporaitis		Valstybinės reikšmės rajoninio kelio Nr. 4254 Privažiuojamasis kelias prie Žakainių nuo kelio Žemaičių Naumiestis-Gardamas-Švėkšna 0,114 km tilto per Tenenį rekonstravimas
22382	PDV	T. Lukošaitis		
				Kelio išilginis profilis
				Laida
				0
Kalba	AB „Via Lietuva“		2510VP01-4254-PP-03-S_B04_IP	Lapas Lapų
LT				1 1

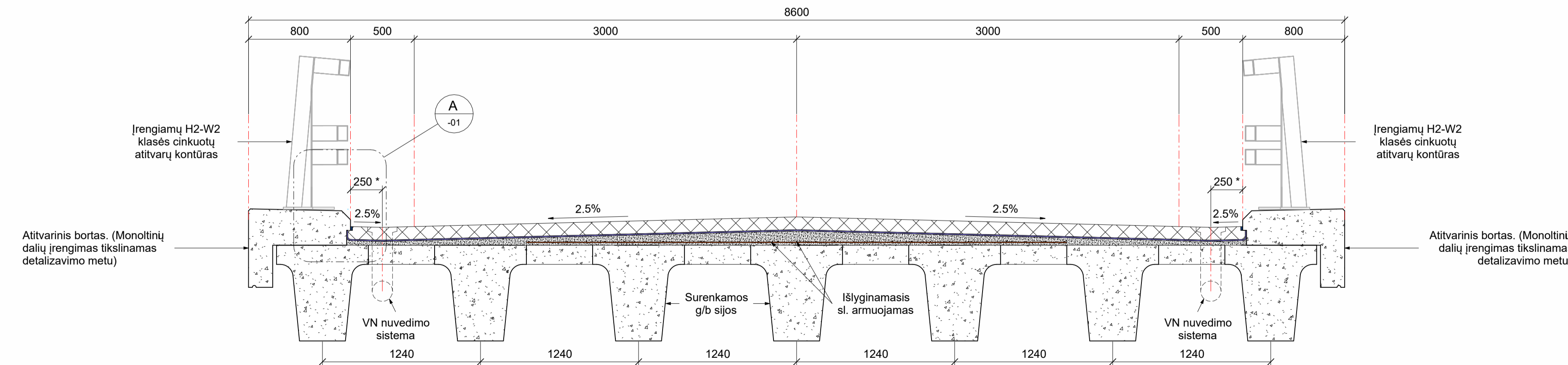
Projektuojamo tilto fasadas
M 1 : 50



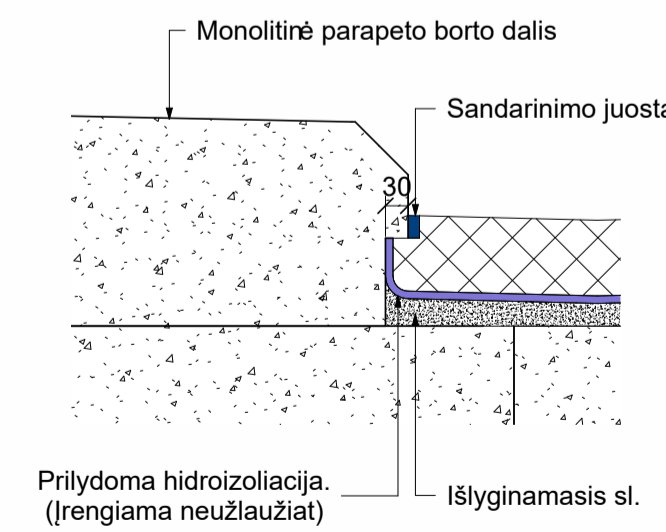
Projektuojamo tilto išilginis pjūvis
M 1 : 50



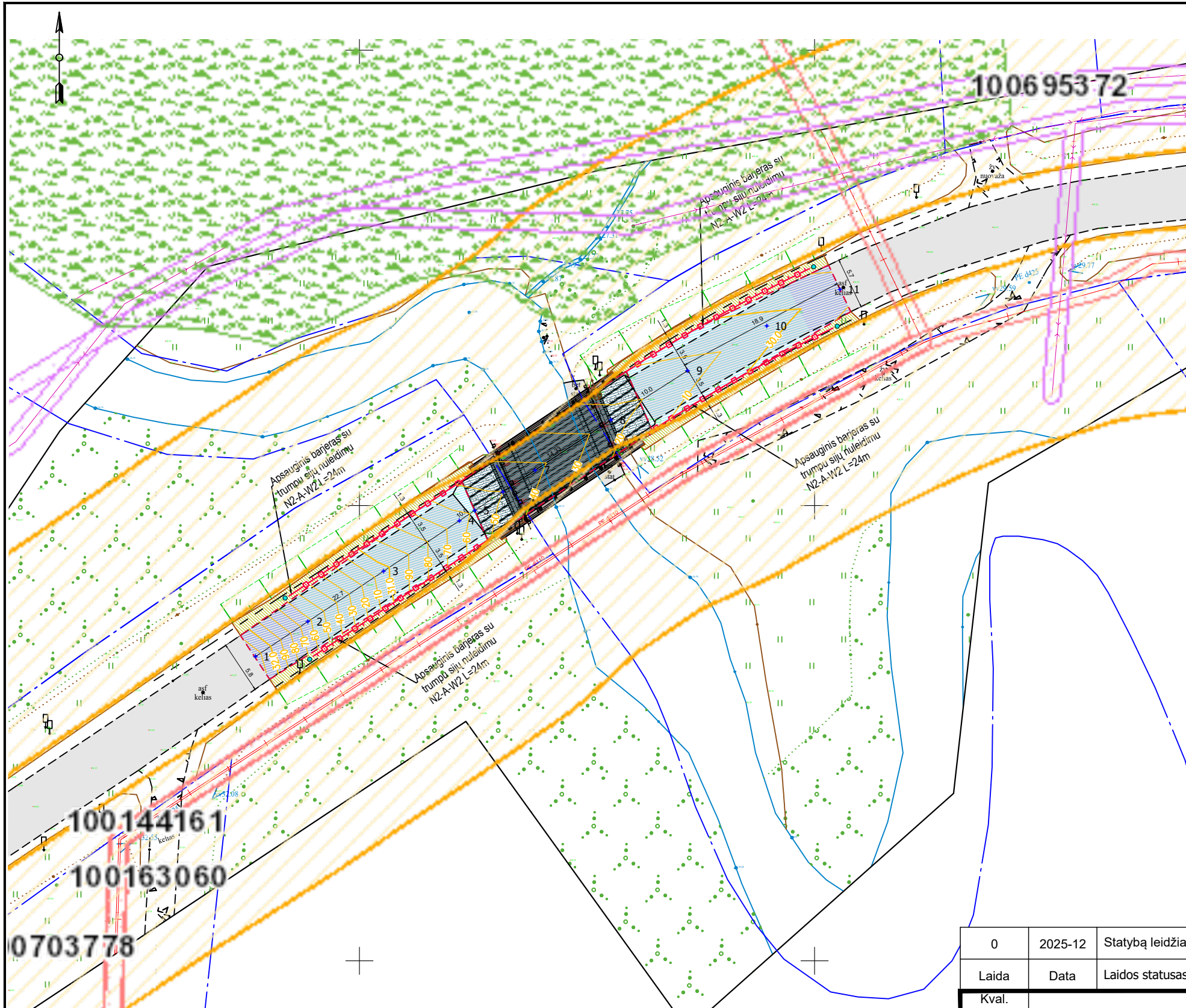
Projektuojamo tilto skersinis pjūvis 1-1
M 1 : 25



Mazgas A-A
M 1 : 10



0	2025-12	Projektiniai pasiūlymai
Laida	Išleidimo data	Laidos statusas, kettimo priežastis (jei taikoma)
Kval. patv. dok. Nr.		
20691	PV	M. Šeporalis
22382	PDV	T. Lukošaitis
	PI	D. Zamokas
Valstybinės reikšmės rajoninio kelio NR. 4254 Privažiuojamasis kelias prie Zakanių nuo kelio Žemaičių Naumiestis-Gardamas-Švėkšna 0,114 km tilto per Tenenį rekonstravimas		
Valstybinės reikšmės rajoninio kelio NR. 4254 Privažiuojamasis kelias prie Zakanių nuo kelio Žemaičių Naumiestis-Gardamas-Švėkšna 0,114 km tilto per Tenenį rekonstravimas		
Tilto per Tenenį rekonstravimo sprendiniai		
LT	AB „Via Lietuva“	2510VP01-4254-PP-03-S_B05
	Lapas	Lapų
	1	1



SUTARTINIAI ŽYMĖJIMAI

- · — · Trastos ašis
- - - - Dangos kraštas
- — — — Kelkraštis
- — — — Valstybinės reikšmės krašto kelio sklypų ribos
- — — — 4.0 Projektinės horizontalės
- Asfalto danga (tipas 1- DK0,1)
- Asfalto danga (tipas 2 - Tik asfaltas)
- Asfalto danga (tipas 3 - DK ant tilto ir plokščių)
- Kelkraštis (skaldažolė H≥8 cm)
- Projektiniai šlaitai (Ž 1:1,5; R 1:1)
- Projektuojamas apsauginis atitvaras (dvipusis W3)
- Elektros tinklų oro linijos apsaugos zona
- Požeminių kabelių linijos apsaugos zona
- Kelio apsaugos zona
- Natūralios pievos ir ganyklos

0	2025-12	Statybą leidžiančiam dokumentui		
Laida	Data	Laidos statusas. Keitimo priežastis (jei taikoma)		
Kval. patv. dok. Nr.			Valstybinės reikšmės rajoninio kelio Nr. 4254 privačiuojamasis kelias prie Žakainių nuo kelio Žemaičių Naumiestis-Gardamas-Švėkšna 0,114 km tilto per Tenenį rekonstravimo techninio darbo projekto parengimas, projekto vykdymo priežiūra ir darbų atlikimas	
20691	PV	M. Šeporaitis		Valstybinės reikšmės rajoninio kelio Nr. 4254 Privačiuojamasis kelias prie Žakainių nuo kelio Žemaičių Naumiestis-Gardamas-Švėkšna 0,114 km tilto per Tenenį rekonstravimas
22382	PDV	T. Lukošaitis		
				Laida
				Sklypo teritorijų, kuriose taikomos specialiosios žemės naudojimo sąlygos, planas
				0
Kalba	AB „Via Lietuva“		2510VP01-4254-PP-03-S_B06_SP	Lapas
LT				1
				Lapų
				1